



**PREFEITURA MUNICIPAL DE NAVIRAI**  
ESTADO DE MATO GROSSO DO SUL

**DECRETO Nº 98, DE 3 DE OUTUBRO DE 2017.**

Estabelece a Zona de Amortecimento do Parque Natural Municipal do Córrego Cumandaí e regulamenta a ocupação do solo e água.

O PREFEITO MUNICIPAL de NAVIRAÍ, ESTADO de MATO GROSSO DO SUL, no uso de suas atribuições legais e com fulcro no artigo 76, inciso VII da Lei Orgânica do Município, tendo em vista o disposto no art. 2º, incisos XVIII e XIX, art. 25 parágrafos 1º e 2º, art. 36 paragrafo 3º e art. 46 parágrafo único da Lei Federal nº 9.985, de 18 de julho de 2000 Sistema Nacional de Unidades de Conservação (SNUC) e o Decreto Federal nº 4.340, de 22 de agosto de 2002.

**Considerando** a necessidade de estabelecer a Zona de Amortecimento do Parque Natural Municipal do Córrego Cumandaí, Corredor Ecológico e Córrego Cumandaí e as proposições de normatização geral para uso e ocupação do solo e água nesta área;

**DECRETA:**

**Art. 1º** Fica criada a Zona de Amortecimento do Parque Natural Municipal do Córrego Cumandaí, conforme limites georreferenciados anexos.

**Art. 2º** Para os fins previstos neste decreto, entende-se por:

I - unidade de conservação: espaço territorial e seus recursos ambientais, incluindo as águas jurisdicionais, com características naturais relevantes, legalmente instituído pelo Poder Público, com objetivos de conservação e limites definidos, sob regime especial de administração, ao qual se aplicam garantias adequadas de proteção;

II - corredores ecológicos: porções de ecossistemas naturais ou seminaturais, ligando unidades de conservação, que possibilitam entre elas o fluxo de genes e o movimento da biota, facilitando a dispersão de espécies e a recolonização de áreas degradadas, bem como a manutenção de populações que demandam para sua sobrevivência áreas com extensão maior do que aquela das unidades individuais.

III - zona de amortecimento: o entorno de uma unidade de conservação, onde as atividades humanas estão sujeitas a normas e restrições específicas, com o propósito de minimizar os impactos negativos sobre a unidade;

IV – área de preservação permanente: área protegida, coberta ou não por vegetação nativa, com a função ambiental de preservar os recursos hídricos, a paisagem, a estabilidade geológica e a biodiversidade, facilitar o fluxo gênico de fauna e flora, proteger o solo e assegurar o bem-estar das populações humanas.



**PREFEITURA MUNICIPAL DE NAVIRAI**  
ESTADO DE MATO GROSSO DO SUL

**Art. 3º** A Zona de Amortecimento do Parque Natural Municipal do Córrego Cumandaí, Corredor Ecológico e Córrego Cumandaí será regida pelas seguintes diretrizes:

I - orientar a população e proprietários inseridos na área de entorno do Parque Natural Municipal do Córrego Cumandaí, Corredor Ecológico e Córrego Cumandaí, sobre a necessidade de conservação dos recursos naturais;

II – orientar o uso de técnicas de manejo adequadas às condições locais;

**Art. 4º** A Zona de Amortecimento do PNMCC, será classificada conforme limites georreferenciados em:

I – Zona de Uso Restrito: área verde com arruamento no entorno do Parque Natural Municipal do Córrego Cumandaí, Corredor Ecológico e Córrego Cumandaí.

II – Zona de Uso Intensivo: limite da Micro Bacia do Córrego Cumandaí.

**Art. 5º** As atividades a serem implantadas na Zona de Amortecimento não poderão conflitar com os objetivos e normas de manejo do Parque Natural Municipal do Córrego Cumandaí (PNMCC), Corredor Ecológico e Córrego Cumandaí, nem comprometer a integridade do seu patrimônio natural e outros previstos no SNUC e Decreto Federal nº4.340/2002.

**Art. 6º** A fiscalização do PNMCC, Corredor Ecológico e Córrego Cumandaí, em sua Zona de Amortecimento, deverá realizar rondas sistemáticas, a fim de garantir sua total proteção.

**Parágrafo único.** A fiscalização deverá ser planejada pela Gerencia Municipal de Meio Ambiente juntamente com o conselho gestor do PNMCC, sendo possível firmar parceria com outras instituições.

**Art. 7º** Os loteamentos, desmembramentos ou quaisquer obras de drenagem e infraestrutura urbana ou rural, bem como as atividades passíveis de licenciamento ambiental inseridas na Zona de Uso Intensivo do PNMCC, Corredor Ecológico e Córrego Cumandaí, dependerão de anuência prévia do conselho gestor da referida Unidade de Conservação, antes de serem aprovados pela Gerência Municipal de Obras, Gerencia Municipal de Meio Ambiente ou demais setores do Poder Público.

**Art. 8º** O acesso que segue da Rua Bandeirantes em direção a Rua dos Pardais, na lateral esquerda do PNMCC, deverá manter uma faixa mínima de terras de 2,25 m (dois metros e vinte e cinco centímetros) para área verde, sem quaisquer intervenções, devendo prever espaço mínimo de 3,50 (três metros e cinquenta centímetros) para arruamento ou quaisquer obras de infraestrutura urbana.

**Parágrafo único.** Havendo intervenção com pista de caminhada ou implantação de outros equipamentos urbanos deverá ser executado com materiais permeáveis.



**PREFEITURA MUNICIPAL DE NAVIRAI**  
ESTADO DE MATO GROSSO DO SUL

**Art. 9º** No contorno do PNMCC, que segue lateral a Alameda dos Tuiuius, Avenida Rodeo Drive, Alameda dos Ipês e Alameda dos Ingás, deve permanecer da forma que se encontra, por já possuir área suficiente estabelecida.

**Art. 10.** Na lateral direita do PNMCC, margeando o Corredor Ecológico até a Av. Weimar Gonçalves Torres, deverá ser mantida uma faixa de terras de 2,25 (dois metros e vinte e cinco centímetros) metros para área verde, sem quaisquer intervenções.

**Art. 11** Loteamentos ou desmembramentos, urbanos ou rurais, ou quaisquer intervenções nesta área, além de manter a faixa para área verde, deverá prever espaço mínimo de 3,50m para arruamento ou quaisquer obras de infraestrutura urbana.

**Art. 12** Na parte posterior do PNMCC e do final da Alameda dos Ingás até a Av. Weimar Gonçalves Torres, margeando o Corredor Ecológico, deverá ser mantida uma faixa de terras de 2,25 (dois metros e vinte e cinco centímetros) metros para área verde, sem quaisquer intervenções.

**Art. 13** Loteamentos ou desmembramentos, urbanos ou rurais, ou quaisquer intervenções nesta área, além de manter a faixa para área verde, deverá prever espaço mínimo de 3,50m para arruamento ou quaisquer obras de infraestrutura urbana.

**Art. 14** No entorno a Área de Preservação Permanente do Córrego Cumandaí, deverá ser mantida faixa de terras de 2,25 (dois metros e vinte e cinco centímetros) metros para área verde, sem quaisquer intervenções.

**Art. 15** Loteamentos ou desmembramentos, urbanos ou rurais, ou quaisquer intervenções nesta área, além de manter a faixa para área verde, deverão prever espaço mínimo de 3,50m para arruamento ou quaisquer obras de infraestrutura urbana.

**Art. 16** Obrigatoriamente em todos os empreendimentos ou ocupações inseridos na área de uso intensivo, deverá ser implantado o arruamento com largura mínima de 3,50 m, conforme previstos nos artigos anteriores.

**Art. 17** No licenciamento ambiental dos empreendimentos localizados na Zona de Amortecimento do PNMCC, Corredor Ecológico e Córrego Cumandaí, de acordo com suas características, poderão ser solicitados estudos complementares a fim de subsidiar a decisão do órgão ambiental para a expedição da licença ambiental.

**Art. 18** Os sistemas de drenagem pluvial implantados na Zona de Amortecimento do PNMCC, Corredor Ecológico e Córrego Cumandaí, deverão garantir que as águas pluviais serão totalmente captadas pelos dispositivos construídos, a fim de evitar processos erosivos e demais impactos negativos.

I - Caso os dispositivos de captação das águas pluviais não estejam funcionando a contento e provocando processos erosivos no entorno, os proprietários e/ou empreendedores serão responsáveis por corrigir as falhas e/ou defeitos, correndo sob



**PREFEITURA MUNICIPAL DE NAVIRAI**  
ESTADO DE MATO GROSSO DO SUL

sua responsabilidade, os custos das modificações, até que os processos erosivos e demais impactos negativos cessem.

**Art. 19.** Os estabelecimentos comerciais que utilizam som que já estão, ou vierem a ser implantados na área de entorno do PNMCC, poderão ser passíveis de licenciamento ou declaração ambiental de acordo com a lei vigente.

**Art. 20.** Os casos omissos deverão ser analisados pelo órgão gestor da unidade e seu conselho gestor.

**Art. 21.** Este Decreto entre em vigor na data de sua publicação, revogadas as disposições em contrário.

Naviraí, 3 de outubro de 2017.



**JOSÉ IZAURI DE MACEDO**  
Prefeito Municipal

PUBLICADO NO DIÁRIO OFICIAL  
DOS MUNICÍPIOS/ASSOMASUL.  
EDIÇÃO Nº 2001 DE 22 / 12 / 20 17

# MEMORIAL DESCRITIVO

Imóvel: Zona de Amortecimento do Córrego Cumundaí Comarca: Naviraí/MS

Proprietário:

Local: Naviraí/MS

UF: MS

Área SGL (ha): 79,6466 ha

Perímetro (m): 20.013,8489 m

Inicia-se a descrição deste perímetro no vértice **M1**, de coordenadas (Longitude: -54°11'07.759" e Latitude -23°03'28.979"); deste, segue os seguintes azimutes e distâncias: 151°43' e 63,95 m até o vértice **M2**, (Longitude: -54°11'06.695" e Latitude -23°03'30.810"); 181°43' e 147,63 m até o vértice **M3**, (Longitude: -54°11'06.851" e Latitude -23°03'35.607"); 247°18' e 125,24 m até o vértice **M4**, (Longitude: -54°11'10.910" e Latitude -23°03'37.178"); 211°38' e 13,30 m até o vértice **M5**, (Longitude: -54°11'11.155" e Latitude -23°03'37.546"); 151°43' e 196,12 m até o vértice **M6**, (Longitude: -54°11'07.892" e Latitude -23°03'43.161"); 164°44' e 39,06 m até o vértice **M7**, (Longitude: -54°11'07.531" e Latitude -23°03'44.386"); 152°51' e 155,34 m até o vértice **M8**, (Longitude: -54°11'05.042" e Latitude -23°03'48.880"); 77°27' e 25,52 m até o vértice **M9**, (Longitude: -54°11'04.167" e Latitude -23°03'48.700"); 166°21' e 75,63 m até o vértice **M10**, (Longitude: -54°11'03.540" e Latitude -23°03'51.089"); 159°09' e 185,61 m até o vértice **M11**, (Longitude: -54°11'01.220" e Latitude -23°03'56.728"); 188°13' e 73,36 m até o vértice **M12**, (Longitude: -54°11'01.589" e Latitude -23°03'59.088"); 217°57' e 22,35 m, atravessando a Rodovia Estadual MS/489 até chegar ao vértice **P2**, (Longitude: -54°11'02.072" e Latitude -23°03'59.661"); 168°22' e 53,08 m até o vértice **P3**, (Longitude: -54°11'01.696" e Latitude -23°04'01.351"); 226°48' e 19,33 m até o vértice **P4**, (Longitude: -54°11'02.191" e Latitude -23°04'01.781"); 134°59' e 20,32 m até o vértice **P5**, (Longitude: -54°11'01.686" e Latitude -23°04'02.248"); 158°50' e 26,19 m até o vértice **P6**, (Longitude: -54°11'01.354" e Latitude -23°04'03.042"); 157°15' e 23,85 m até o vértice **P7**, (Longitude: -54°11'01.030" e Latitude -23°04'03.757"); 173°06' e 32,47 m até o vértice **P8**, (Longitude: -54°11'00.893" e Latitude -23°04'04.805"); 113°21' e 35,84 m até o vértice **P9**, (Longitude: -54°10'59.737" e Latitude -23°04'05.267"); 184°18' e 45,90 m até o vértice **P10**, (Longitude: -54°10'59.858" e Latitude -23°04'06.755"); 228°31' e 32,56 m até o vértice **P11**, (Longitude: -54°11'00.715" e Latitude -23°04'07.456"); 189°25' e 19,83 m até o vértice **P12**, (Longitude: -54°11'00.829" e Latitude -23°04'08.092"); 141°23' e 4,88 m até o vértice **P13**, (Longitude: -54°11'00.722" e Latitude -23°04'08.216"); 143°10' e 13,11 m até o vértice **P14**, (Longitude: -54°11'00.446" e Latitude -23°04'08.557"); 161°04' e 27,48 m até o vértice **P15**, (Longitude: -54°11'00.133" e Latitude -23°04'09.402"); 202°59' e 55,54 m até o vértice **P16**, (Longitude: -54°11'00.895" e Latitude -23°04'11.064"); 154°02' e 60,22 m até o vértice **P17**, (Longitude: -54°10'59.969" e Latitude -23°04'12.824"); 180°51' e 49,93 m até o vértice **P18**, (Longitude: -54°10'59.995" e Latitude -23°04'14.447"); 159°51' e 23,56 m até o vértice **P19**, (Longitude: -54°10'59.710" e Latitude -23°04'15.166"); 216°06' e 50,38 m até o vértice **P21**, (Longitude: -54°11'00.753" e Latitude -23°04'16.489"); 180°00' e 0,03 m até o vértice **P20**, (Longitude: -54°11'00.753" e Latitude -23°04'16.490"); 156°04' e 60,34 m até o vértice **P22**, (Longitude: -54°10'59.893" e Latitude -23°04'18.283"); 128°18' e 8,49 m até o vértice **P23**, (Longitude: -54°10'59.659" e Latitude -23°04'18.454"); 138°58' e 19,90 m até o vértice **P24**, (Longitude: -54°10'59.200" e Latitude -23°04'18.942"); 162°56' e 21,14 m até o vértice **P25**, (Longitude: -54°10'58.982" e Latitude -23°04'19.599"); 159°20' e 10,32 m, atravessando o Prolongamento da Rua Mauricio Gonçalves de Almeida até chegar ao vértice **P52**,

# MEMORIAL DESCRITIVO

(Longitude: -54°10'58.854" e Latitude -23°04'19.913"); 162°35' e 5,90 m até o vértice **P53**,  
(Longitude: -54°10'58.792" e Latitude -23°04'20.096"); 142°40' e 9,90 m até o vértice **P54**,  
(Longitude: -54°10'58.581" e Latitude -23°04'20.352"); 140°22' e 17,89 m até o vértice **P55**,  
(Longitude: -54°10'58.180" e Latitude -23°04'20.800"); 147°32' e 49,84 m até o vértice **P56**,  
(Longitude: -54°10'57.240" e Latitude -23°04'22.167"); 199°13' e 40,63 m até o vértice **P57**,  
(Longitude: -54°10'57.710" e Latitude -23°04'23.414"); 166°58' e 1,77 m até o vértice **P58**,  
(Longitude: -54°10'57.696" e Latitude -23°04'23.470"); 109°40' e 16,08 m até o vértice **P59**,  
(Longitude: -54°10'57.164" e Latitude -23°04'23.646"); 136°35' e 26,34 m até o vértice **P60**,  
(Longitude: -54°10'56.528" e Latitude -23°04'24.268"); 155°19' e 33,41 m até o vértice **P61**,  
(Longitude: -54°10'56.038" e Latitude -23°04'25.255"); 145°41' e 29,09 m até o vértice **P62**,  
(Longitude: -54°10'55.462" e Latitude -23°04'26.036"); 151°01' e 20,15 m até o vértice **P63**,  
(Longitude: -54°10'55.119" e Latitude -23°04'26.609"); 171°08' e 34,34 m até o vértice **P64**,  
(Longitude: -54°10'54.933" e Latitude -23°04'27.712"); 186°10' e 12,16 m até o vértice **P65**,  
(Longitude: -54°10'54.979" e Latitude -23°04'28.105"); 128°38' e 4,48 m até o vértice **P66**,  
(Longitude: -54°10'54.856" e Latitude -23°04'28.196"); 156°16' e 35,08 m até o vértice **P67**,  
(Longitude: -54°10'54.360" e Latitude -23°04'29.240"); 178°09' e 17,64 m até o vértice **P68**,  
(Longitude: -54°10'54.340" e Latitude -23°04'29.813"); 144°43' e 29,96 m até o vértice **P69**,  
(Longitude: -54°10'53.732" e Latitude -23°04'30.608"); 171°23' e 38,02 m até o vértice **P70**,  
(Longitude: -54°10'53.532" e Latitude -23°04'31.830"); 196°58' e 24,19 m até o vértice **P71**,  
(Longitude: -54°10'53.780" e Latitude -23°04'32.582"); 182°45' e 13,64 m até o vértice **P72**,  
(Longitude: -54°10'53.803" e Latitude -23°04'33.025"); 162°34' e 5,51 m até o vértice **P73**,  
(Longitude: -54°10'53.745" e Latitude -23°04'33.196"); 176°05' e 27,10 m até o vértice **P74**,  
(Longitude: -54°10'53.680" e Latitude -23°04'34.075"); 198°25' e 29,90 m até o vértice **P75**,  
(Longitude: -54°10'54.012" e Latitude -23°04'34.997"); 246°14' e 0,84 m até o vértice **P76**,  
(Longitude: -54°10'54.039" e Latitude -23°04'35.008"); 141°15' e 14,55 m até o vértice **P77**,  
(Longitude: -54°10'53.719" e Latitude -23°04'35.377"); 159°24' e 26,78 m até o vértice **P78**,  
(Longitude: -54°10'53.388" e Latitude -23°04'36.192"); 184°19' e 14,75 m até o vértice **P79**,  
(Longitude: -54°10'53.427" e Latitude -23°04'36.670"); 132°33' e 18,74 m até o vértice **P80**,  
(Longitude: -54°10'52.942" e Latitude -23°04'37.082"); 173°40' e 25,07 m até o vértice **P81**,  
(Longitude: -54°10'52.845" e Latitude -23°04'37.892"); 172°48' e 18,64 m até o vértice **P82**,  
(Longitude: -54°10'52.763" e Latitude -23°04'38.493"); 128°29' e 28,18 m até o vértice **P83**,  
(Longitude: -54°10'51.988" e Latitude -23°04'39.063"); 149°16' e 52,64 m até o vértice **P84**,  
(Longitude: -54°10'51.043" e Latitude -23°04'40.534"); 165°34' e 25,82 m até o vértice **P85**,  
(Longitude: -54°10'50.817" e Latitude -23°04'41.347"); 178°44' e 84,40 m até o vértice **P86**,  
(Longitude: -54°10'50.752" e Latitude -23°04'44.090"); 187°24' e 25,38 m até o vértice **P87**,  
(Longitude: -54°10'50.867" e Latitude -23°04'44.908"); 179°28' e 27,96 m até o vértice **P88**,  
(Longitude: -54°10'50.858" e Latitude -23°04'45.817"); 191°45' e 22,62 m até o vértice **P89**,  
(Longitude: -54°10'51.020" e Latitude -23°04'46.537"); 178°32' e 24,62 m até o vértice **P90**,  
(Longitude: -54°10'50.998" e Latitude -23°04'47.337"); 193°02' e 26,37 m até o vértice **P91**,  
(Longitude: -54°10'51.207" e Latitude -23°04'48.172"); 209°39' e 29,28 m até o vértice **P92**,  
(Longitude: -54°10'51.716" e Latitude -23°04'48.999"); 182°50' e 18,94 m até o vértice **P93**,  
(Longitude: -54°10'51.749" e Latitude -23°04'49.614"); 217°54' e 15,01 m até o vértice **P94**,  
(Longitude: -54°10'52.073" e Latitude -23°04'49.999"); 196°07' e 28,69 m até o vértice **P95**,  
(Longitude: -54°10'52.353" e Latitude -23°04'50.895"); 170°32' e 38,98 m até o vértice **P96**,  
(Longitude: -54°10'52.128" e Latitude -23°04'52.145"); 176°56' e 48,58 m até o vértice **P97**,  
(Longitude: -54°10'52.037" e Latitude -23°04'53.722"); 204°08' e 26,80 m até o vértice **P98**,  
(Longitude: -54°10'52.422" e Latitude -23°04'54.517"); 230°20' e 22,85 m até o vértice **P99**,  
(Longitude: -54°10'53.040" e Latitude -23°04'54.991"); 213°18' e 14,36 m até o vértice **P100**,

# MEMORIAL DESCRITIVO

(Longitude: -54°10'53.317" e Latitude -23°04'55.381"); 174°43' e 37,20 m até o vértice **P101**,  
(Longitude: -54°10'53.197" e Latitude -23°04'56.585"); 194°48' e 47,35 m até o vértice **P102**,  
(Longitude: -54°10'53.622" e Latitude -23°04'58.073"); 183°12' e 36,11 m até o vértice **P103**,  
(Longitude: -54°10'53.693" e Latitude -23°04'59.245"); 154°21' e 20,85 m até o vértice **P104**,  
(Longitude: -54°10'53.376" e Latitude -23°04'59.856"); 173°15' e 30,51 m até o vértice **P105**,  
(Longitude: -54°10'53.250" e Latitude -23°05'00.841"); 153°14' e 31,04 m até o vértice **P106**,  
(Longitude: -54°10'52.759" e Latitude -23°05'01.742"); 200°51' e 44,21 m até o vértice **P107**,  
(Longitude: -54°10'53.312" e Latitude -23°05'03.085"); 249°34' e 59,34 m até o vértice **P108**,  
(Longitude: -54°10'55.266" e Latitude -23°05'03.758"); 192°11' e 112,01 m até o vértice **P109**,  
(Longitude: -54°10'56.097" e Latitude -23°05'07.317"); 129°07' e 15,11 m até o vértice **P110**,  
(Longitude: -54°10'55.685" e Latitude -23°05'07.627"); 153°21' e 23,16 m até o vértice **P111**,  
(Longitude: -54°10'55.320" e Latitude -23°05'08.300"); 174°43' e 30,92 m até o vértice **P112**,  
(Longitude: -54°10'55.220" e Latitude -23°05'09.301"); 188°23' e 21,46 m até o vértice **P113**,  
(Longitude: -54°10'55.330" e Latitude -23°05'09.991"); 140°15' e 2,76 m até o vértice **P114**,  
(Longitude: -54°10'55.268" e Latitude -23°05'10.060"); 171°52' e 53,36 m até o vértice **P115**,  
(Longitude: -54°10'55.003" e Latitude -23°05'11.777"); 196°34' e 16,75 m até o vértice **P116**,  
(Longitude: -54°10'55.171" e Latitude -23°05'12.299"); 178°23' e 15,14 m até o vértice **P117**,  
(Longitude: -54°10'55.156" e Latitude -23°05'12.791"); 194°35' e 26,89 m até o vértice **P118**,  
(Longitude: -54°10'55.394" e Latitude -23°05'13.637"); 173°06' e 13,05 m até o vértice **P119**,  
(Longitude: -54°10'55.339" e Latitude -23°05'14.058"); 140°28' e 15,47 m até o vértice **P120**,  
(Longitude: -54°10'54.993" e Latitude -23°05'14.446"); 160°12' e 28,90 m até o vértice **P121**,  
(Longitude: -54°10'54.649" e Latitude -23°05'15.330"); 125°11' e 7,31 m até o vértice **P122**,  
(Longitude: -54°10'54.439" e Latitude -23°05'15.467"); 141°25' e 28,21 m até o vértice **P123**,  
(Longitude: -54°10'53.821" e Latitude -23°05'16.184"); 177°07' e 65,39 m até o vértice **P124**,  
(Longitude: -54°10'53.706" e Latitude -23°05'18.307"); 177°34' e 52,50 m até o vértice **P125**,  
(Longitude: -54°10'53.628" e Latitude -23°05'20.012"); 259°32' e 19,30 m até o vértice **P126**,  
(Longitude: -54°10'54.295" e Latitude -23°05'20.126"); 209°00' e 74,58 m até o vértice **P127**,  
(Longitude: -54°10'55.566" e Latitude -23°05'22.246"); 169°31' e 76,11 m até o vértice **P128**,  
(Longitude: -54°10'55.080" e Latitude -23°05'24.679"); 200°14' e 8,72 m até o vértice **P129**,  
(Longitude: -54°10'55.186" e Latitude -23°05'24.945"); 140°55' e 76,16 m até o vértice **P130**,  
(Longitude: -54°10'53.499" e Latitude -23°05'26.867"); 172°49' e 10,94 m até o vértice **P131**,  
(Longitude: -54°10'53.451" e Latitude -23°05'27.220"); 173°00' e 10,04 m, atravessando a Estrada Municipal até chegar ao vértice **P237**, (Longitude: -54°10'53.408" e Latitude -23°05'27.544"); 172°59' e 8,40 m até o vértice **P238**, (Longitude: -54°10'53.372" e Latitude -23°05'27.815"); 210°37' e 29,67 m até o vértice **P239**, (Longitude: -54°10'53.903" e Latitude -23°05'28.645"); 185°16' e 54,13 m até o vértice **P240**, (Longitude: -54°10'54.078" e Latitude -23°05'30.397"); 198°08' e 41,95 m até o vértice **P241**, (Longitude: -54°10'54.537" e Latitude -23°05'31.693"); 211°47' e 50,89 m até o vértice **P242**, (Longitude: -54°10'55.479" e Latitude -23°05'33.099"); 224°42' e 28,56 m até o vértice **P243**, (Longitude: -54°10'56.185" e Latitude -23°05'33.759"); 163°31' e 16,46 m até o vértice **P244**, (Longitude: -54°10'56.021" e Latitude -23°05'34.272"); 180°58' e 28,24 m até o vértice **P245**, (Longitude: -54°10'56.038" e Latitude -23°05'35.190"); 228°35' e 14,42 m até o vértice **P246**, (Longitude: -54°10'56.418" e Latitude -23°05'35.500"); 202°26' e 70,92 m até o vértice **P247**, (Longitude: -54°10'57.369" e Latitude -23°05'37.631"); 237°37' e 48,66 m até o vértice **P248**, (Longitude: -54°10'58.813" e Latitude -23°05'38.478"); 162°12' e 13,41 m até o vértice **P249**, (Longitude: -54°10'58.669" e Latitude -23°05'38.893"); 196°36' e 39,42 m até o vértice **P250**, (Longitude: -54°10'59.065" e Latitude -23°05'40.121"); 229°36' e 30,71 m até o vértice **P251**, (Longitude: -54°10'59.887" e Latitude -23°05'40.768"); 243°35' e 21,99 m até o vértice **P252**, (Longitude: -54°11'00.579" e

# MEMORIAL DESCRITIVO

Latitude -23°05'41.086"); 276°26' e 17,30 m até o vértice **P253**, (Longitude: -54°11'01.183" e Latitude -23°05'41.023"); 193°25' e 34,69 m até o vértice **P254**, (Longitude: -54°11'01.466" e Latitude -23°05'42.120"); 256°31' e 7,78 m até o vértice **P255**, (Longitude: -54°11'01.732" e Latitude -23°05'42.179"); 188°25' e 19,81 m até o vértice **P256**, (Longitude: -54°11'01.834" e Latitude -23°05'42.816"); 228°38' e 25,51 m até o vértice **P257**, (Longitude: -54°11'02.507" e Latitude -23°05'43.364"); 168°53' e 19,06 m até o vértice **P258**, (Longitude: -54°11'02.378" e Latitude -23°05'43.972"); 187°46' e 40,39 m até o vértice **P259**, (Longitude: -54°11'02.570" e Latitude -23°05'45.273"); 205°48' e 40,53 m até o vértice **P260**, (Longitude: -54°11'03.190" e Latitude -23°05'46.459"); 227°18' e 28,03 m até o vértice **P261**, (Longitude: -54°11'03.914" e Latitude -23°05'47.077"); 261°49' e 8,65 m até o vértice **P262**, (Longitude: -54°11'04.215" e Latitude -23°05'47.117"); 237°05' e 27,80 m até o vértice **P263**, (Longitude: -54°11'05.035" e Latitude -23°05'47.608"); 190°04' e 25,71 m até o vértice **P264**, (Longitude: -54°11'05.193" e Latitude -23°05'48.431"); 214°49' e 15,55 m até o vértice **P265**, (Longitude: -54°11'05.505" e Latitude -23°05'48.846"); 140°12' e 8,05 m até o vértice **P266**, (Longitude: -54°11'05.324" e Latitude -23°05'49.047"); 168°32' e 22,50 m até o vértice **P267**, (Longitude: -54°11'05.167" e Latitude -23°05'49.764"); 192°55' e 17,30 m até o vértice **P268**, (Longitude: -54°11'05.303" e Latitude -23°05'50.312"); 152°10' e 41,08 m até o vértice **P269**, (Longitude: -54°11'04.629" e Latitude -23°05'51.493"); 130°51' e 22,24 m até o vértice **P270**, (Longitude: -54°11'04.038" e Latitude -23°05'51.966"); 143°24' e 21,15 m até o vértice **P271**, (Longitude: -54°11'03.595" e Latitude -23°05'52.518"); 161°52' e 22,04 m até o vértice **P272**, (Longitude: -54°11'03.354" e Latitude -23°05'53.199"); 182°18' e 32,54 m até o vértice **P273**, (Longitude: -54°11'03.400" e Latitude -23°05'54.256"); 219°53' e 7,50 m até o vértice **P274**, (Longitude: -54°11'03.569" e Latitude -23°05'54.443"); 202°04' e 60,79 m até o vértice **P275**, (Longitude: -54°11'04.372" e Latitude -23°05'56.274"); 229°17' e 40,89 m até o vértice **P276**, (Longitude: -54°11'05.461" e Latitude -23°05'57.141"); 256°50' e 8,65 m até o vértice **P277**, (Longitude: -54°11'05.757" e Latitude -23°05'57.205"); 208°44' e 38,35 m até o vértice **P278**, (Longitude: -54°11'06.405" e Latitude -23°05'58.298"); 236°52' e 48,35 m até o vértice **P279**, (Longitude: -54°11'07.828" e Latitude -23°05'59.157"); 173°07' e 17,85 m até o vértice **P280**, (Longitude: -54°11'07.753" e Latitude -23°05'59.733"); 224°44' e 9,70 m até o vértice **P281**, (Longitude: -54°11'07.993" e Latitude -23°05'59.957"); 164°27' e 68,27 m até o vértice **P282**, (Longitude: -54°11'07.350" e Latitude -23°06'02.095"); 196°29' e 87,45 m até o vértice **P283**, (Longitude: -54°11'08.222" e Latitude -23°06'04.821"); 255°40' e 20,15 m até o vértice **P284**, (Longitude: -54°11'08.908" e Latitude -23°06'04.983"); 149°50' e 30,92 m até o vértice **P285**, (Longitude: -54°11'08.362" e Latitude -23°06'05.852"); 108°13' e 6,59 m até o vértice **P286**, (Longitude: -54°11'08.142" e Latitude -23°06'05.919"); 163°59' e 95,56 m até o vértice **P287**, (Longitude: -54°11'07.216" e Latitude -23°06'08.905"); 132°58' e 11,28 m até o vértice **P288**, (Longitude: -54°11'06.926" e Latitude -23°06'09.155"); 180°16' e 17,84 m até o vértice **P289**, (Longitude: -54°11'06.929" e Latitude -23°06'09.735"); 141°13' e 17,72 m até o vértice **P290**, (Longitude: -54°11'06.539" e Latitude -23°06'10.184"); 156°32' e 23,24 m até o vértice **P291**, (Longitude: -54°11'06.214" e Latitude -23°06'10.877"); 187°21' e 5,34 m até o vértice **P292**, (Longitude: -54°11'06.238" e Latitude -23°06'11.049"); 185°04' e 9,98 m, atravessando a Estrada Municipal até chegar ao vértice **P367**, (Longitude: -54°11'06.269" e Latitude -23°06'11.372"); 176°55' e 25,48 m até o vértice **P368**, (Longitude: -54°11'06.221" e Latitude -23°06'12.199"); 227°42' e 10,19 m até o vértice **P369**, (Longitude: -54°11'06.486" e Latitude -23°06'12.422"); 151°08' e 14,68 m até o vértice **P370**, (Longitude: -54°11'06.237" e Latitude -23°06'12.840"); 173°45' e 24,60 m até o vértice **P371**, (Longitude: -54°11'06.143" e Latitude -23°06'13.635"); 208°29' e 29,47 m até o vértice **P372**, (Longitude: -54°11'06.637" e Latitude -23°06'14.477"); 170°57' e 18,47 m até o vértice **P373**, (Longitude: -54°11'06.535" e Latitude -23°06'15.070"); 198°45' e 34,96 m até o



# MEMORIAL DESCRITIVO

vértice **P374**, (Longitude: -54°11'06.930" e Latitude -23°06'16.146"); 226°27' e 35,33 m até o vértice **P375**, (Longitude: -54°11'07.830" e Latitude -23°06'16.937"); 163°35' e 35,37 m até o vértice **P376**, (Longitude: -54°11'07.479" e Latitude -23°06'18.040"); 173°40' e 32,53 m até o vértice **P377**, (Longitude: -54°11'07.353" e Latitude -23°06'19.091"); 187°55' e 24,78 m até o vértice **P378**, (Longitude: -54°11'07.473" e Latitude -23°06'19.889"); 170°37' e 20,45 m até o vértice **P379**, (Longitude: -54°11'07.356" e Latitude -23°06'20.545"); 214°20' e 38,94 m até o vértice **P380**, (Longitude: -54°11'08.128" e Latitude -23°06'21.590"); 270°42' e 9,96 m até o vértice **P381**, (Longitude: -54°11'08.478" e Latitude -23°06'21.586"); 199°43' e 32,55 m até o vértice **P382**, (Longitude: -54°11'08.864" e Latitude -23°06'22.582"); 247°31' e 10,22 m até o vértice **P383**, (Longitude: -54°11'09.196" e Latitude -23°06'22.709"); 220°12' e 47,08 m até o vértice **P384**, (Longitude: -54°11'10.264" e Latitude -23°06'23.878"); 186°22' e 29,50 m até o vértice **P385**, (Longitude: -54°11'10.379" e Latitude -23°06'24.831"); 197°10' e 73,80 m até o vértice **P386**, (Longitude: -54°11'11.145" e Latitude -23°06'27.123"); 216°02' e 33,37 m até o vértice **P387**, (Longitude: -54°11'11.835" e Latitude -23°06'28.000"); 195°35' e 11,11 m até o vértice **P388**, (Longitude: -54°11'11.940" e Latitude -23°06'28.348"); 175°24' e 16,02 m até o vértice **P389**, (Longitude: -54°11'11.895" e Latitude -23°06'28.867"); 199°33' e 37,90 m até o vértice **P390**, (Longitude: -54°11'12.341" e Latitude -23°06'30.028"); 244°04' e 5,35 m até o vértice **P391**, (Longitude: -54°11'12.510" e Latitude -23°06'30.104"); 174°12' e 22,02 m até o vértice **P392**, (Longitude: -54°11'12.432" e Latitude -23°06'30.816"); 190°33' e 21,90 m até o vértice **P393**, (Longitude: -54°11'12.573" e Latitude -23°06'31.516"); 206°49' e 72,97 m até o vértice **P394**, (Longitude: -54°11'13.730" e Latitude -23°06'33.633"); 233°13' e 100,04 m até o vértice **P395**, (Longitude: -54°11'16.546" e Latitude -23°06'35.580"); 183°58' e 33,70 m até o vértice **P396**, (Longitude: -54°11'16.628" e Latitude -23°06'36.673"); 206°12' e 33,43 m até o vértice **P397**, (Longitude: -54°11'17.147" e Latitude -23°06'37.648"); 171°14' e 25,24 m até o vértice **P398**, (Longitude: -54°11'17.012" e Latitude -23°06'38.459"); 193°27' e 94,39 m até o vértice **P399**, (Longitude: -54°11'17.784" e Latitude -23°06'41.443"); 231°00' e 6,99 m até o vértice **P400**, (Longitude: -54°11'17.975" e Latitude -23°06'41.586"); 192°50' e 30,60 m até o vértice **P401**, (Longitude: -54°11'18.214" e Latitude -23°06'42.556"); 159°08' e 30,45 m até o vértice **P402**, (Longitude: -54°11'17.833" e Latitude -23°06'43.481"); 181°28' e 43,17 m até o vértice **P403**, (Longitude: -54°11'17.872" e Latitude -23°06'44.884"); 197°31' e 46,58 m até o vértice **P404**, (Longitude: -54°11'18.365" e Latitude -23°06'46.328"); 225°54' e 57,61 m até o vértice **P405**, (Longitude: -54°11'19.819" e Latitude -23°06'47.631"); 195°54' e 36,21 m até o vértice **P406**, (Longitude: -54°11'20.168" e Latitude -23°06'48.763"); 217°28' e 23,34 m até o vértice **P407**, (Longitude: -54°11'20.667" e Latitude -23°06'49.365"); 165°34' e 29,13 m até o vértice **P408**, (Longitude: -54°11'20.412" e Latitude -23°06'50.282"); 92°42' e 19,54 m até o vértice **P409**, (Longitude: -54°11'19.726" e Latitude -23°06'50.312"); 133°44' e 69,67 m até o vértice **P410**, (Longitude: -54°11'17.957" e Latitude -23°06'51.878"); 186°25' e 57,40 m até o vértice **P411**, (Longitude: -54°11'18.183" e Latitude -23°06'53.732"); 162°01' e 16,59 m até o vértice **P412**, (Longitude: -54°11'18.003" e Latitude -23°06'54.245"); 208°56' e 16,70 m até o vértice **P413**, (Longitude: -54°11'18.287" e Latitude -23°06'54.720"); 159°21' e 51,67 m até o vértice **P414**, (Longitude: -54°11'17.647" e Latitude -23°06'56.292"); 212°31' e 86,95 m até o vértice **P415**, (Longitude: -54°11'19.290" e Latitude -23°06'58.675"); 259°14' e 12,19 m até o vértice **P416**, (Longitude: -54°11'19.711" e Latitude -23°06'58.749"); 187°25' e 14,95 m até o vértice **P417**, (Longitude: -54°11'19.779" e Latitude -23°06'59.231"); 159°52' e 24,47 m até o vértice **P418**, (Longitude: -54°11'19.483" e Latitude -23°06'59.978"); 201°58' e 54,90 m até o vértice **P419**, (Longitude: -54°11'20.205" e Latitude -23°07'01.633"); 223°24' e 61,74 m até o vértice **P420**, (Longitude: -54°11'21.696" e Latitude -23°07'03.091"); 277°23' e 34,46 m até o vértice **P421**, (Longitude: -54°11'22.897" e Latitude -23°07'02.947"); 188°46' e 43,11 m até

# MEMORIAL DESCRITIVO

o vértice **P422**, (Longitude: -54°11'23.128" e Latitude -23°07'04.332"); 177°12' e 31,63 m até o vértice **P423**, (Longitude: -54°11'23.074" e Latitude -23°07'05.359"); 240°50' e 13,20 m até o vértice **P424**, (Longitude: -54°11'23.479" e Latitude -23°07'05.568"); 192°52' e 93,88 m até o vértice **P425**, (Longitude: -54°11'24.214" e Latitude -23°07'08.543"); 232°18' e 23,44 m até o vértice **P426**, (Longitude: -54°11'24.866" e Latitude -23°07'09.009"); 145°30' e 18,85 m até o vértice **P427**, (Longitude: -54°11'24.491" e Latitude -23°07'09.514"); 185°25' e 17,74 m até o vértice **P428**, (Longitude: -54°11'24.550" e Latitude -23°07'10.088"); 169°02' e 35,78 m até o vértice **P429**, (Longitude: -54°11'24.311" e Latitude -23°07'11.230"); 176°45' e 119,09 m até o vértice **P430**, (Longitude: -54°11'24.075" e Latitude -23°07'15.095"); 168°52' e 50,13 m até o vértice **P431**, (Longitude: -54°11'23.735" e Latitude -23°07'16.694"); 182°19' e 13,98 m até o vértice **P432**, (Longitude: -54°11'23.755" e Latitude -23°07'17.148"); 199°55' e 59,42 m até o vértice **P433**, (Longitude: -54°11'24.467" e Latitude -23°07'18.964"); 234°11' e 31,92 m até o vértice **P434**, (Longitude: -54°11'25.377" e Latitude -23°07'19.571"); 193°33' e 46,86 m até o vértice **P435**, (Longitude: -54°11'25.763" e Latitude -23°07'21.052"); 203°35' e 125,18 m até o vértice **P436**, (Longitude: -54°11'27.524" e Latitude -23°07'24.781"); 182°59' e 29,88 m até o vértice **P437**, (Longitude: -54°11'27.579" e Latitude -23°07'25.751"); 167°54' e 30,42 m até o vértice **P438**, (Longitude: -54°11'27.355" e Latitude -23°07'26.718"); 194°23' e 37,76 m até o vértice **P439**, (Longitude: -54°11'27.685" e Latitude -23°07'27.907"); 211°02' e 34,76 m até o vértice **P440**, (Longitude: -54°11'28.315" e Latitude -23°07'28.875"); 226°23' e 51,87 m até o vértice **P441**, (Longitude: -54°11'29.635" e Latitude -23°07'30.038"); 197°02' e 62,90 m até o vértice **P442**, (Longitude: -54°11'30.283" e Latitude -23°07'31.993"); 227°31' e 34,17 m até o vértice **P443**, (Longitude: -54°11'31.169" e Latitude -23°07'32.743"); 155°30' e 34,38 m até o vértice **P444**, (Longitude: -54°11'30.668" e Latitude -23°07'33.760"); 179°55' e 42,24 m até o vértice **P445**, (Longitude: -54°11'30.666" e Latitude -23°07'35.133"); 194°34' e 46,12 m até o vértice **P446**, (Longitude: -54°11'31.074" e Latitude -23°07'36.584"); 155°13' e 33,61 m até o vértice **P447**, (Longitude: -54°11'30.579" e Latitude -23°07'37.576"); 188°37' e 48,32 m até o vértice **P448**, (Longitude: -54°11'30.834" e Latitude -23°07'39.129"); 208°11' e 48,41 m até o vértice **P449**, (Longitude: -54°11'31.638" e Latitude -23°07'40.516"); 232°07' e 30,71 m até o vértice **P450**, (Longitude: -54°11'32.490" e Latitude -23°07'41.129"); 254°29' e 28,99 m até o vértice **P451**, (Longitude: -54°11'33.472" e Latitude -23°07'41.381"); 206°29' e 67,61 m até o vértice **P452**, (Longitude: -54°11'34.532" e Latitude -23°07'43.348"); 145°19' e 9,20 m até o vértice **P453**, (Longitude: -54°11'34.348" e Latitude -23°07'43.594"); 183°22' e 31,83 m até o vértice **P454**, (Longitude: -54°11'34.414" e Latitude -23°07'44.627"); 147°18' e 45,98 m até o vértice **P455**, (Longitude: -54°11'33.541" e Latitude -23°07'45.885"); 181°07' e 53,78 m até o vértice **P456**, (Longitude: -54°11'33.578" e Latitude -23°07'47.633"); 216°04' e 117,50 m até o vértice **P457**, (Longitude: -54°11'36.010" e Latitude -23°07'50.720"); 188°10' e 22,81 m até o vértice **P458**, (Longitude: -54°11'36.124" e Latitude -23°07'51.454"); 205°23' e 103,25 m até o vértice **P459**, (Longitude: -54°11'37.680" e Latitude -23°07'54.486"); 266°34' e 49,48 m até o vértice **P460**, (Longitude: -54°11'39.416" e Latitude -23°07'54.582"); 230°00' e 31,60 m até o vértice **P461**, (Longitude: -54°11'40.267" e Latitude -23°07'55.242"); 247°23' e 5,76 m até o vértice **P462**, (Longitude: -54°11'40.454" e Latitude -23°07'55.314"); 09°07' e 56,80 m até o vértice **P463**, (Longitude: -54°11'40.137" e Latitude -23°07'53.491"); 19°31' e 54,97 m até o vértice **P464**, (Longitude: -54°11'39.491" e Latitude -23°07'51.807"); 36°57' e 36,15 m até o vértice **P465**, (Longitude: -54°11'38.727" e Latitude -23°07'50.868"); 13°21' e 42,24 m até o vértice **P466**, (Longitude: -54°11'38.384" e Latitude -23°07'49.532"); 30°26' e 15,66 m até o vértice **P467**, (Longitude: -54°11'38.105" e Latitude -23°07'49.093"); 46°40' e 48,57 m até o vértice **P468**, (Longitude: -54°11'36.863" e Latitude -23°07'48.010"); 26°44' e 45,64 m até o vértice **P469**, (Longitude: -54°11'36.141" e Latitude -23°07'46.685");

# MEMORIAL DESCRITIVO

325°11' e 43,87 m até o vértice **P470**, (Longitude: -54°11'37.021" e Latitude -23°07'45.514");  
338°44' e 17,26 m até o vértice **P471**, (Longitude: -54°11'37.241" e Latitude -23°07'44.991");  
01°39' e 19,54 m até o vértice **P472**, (Longitude: -54°11'37.221" e Latitude -23°07'44.356");  
20°06' e 9,76 m até o vértice **P473**, (Longitude: -54°11'37.103" e Latitude -23°07'44.058");  
337°14' e 15,08 m até o vértice **P474**, (Longitude: -54°11'37.308" e Latitude -23°07'43.606");  
01°05' e 20,74 m até o vértice **P475**, (Longitude: -54°11'37.294" e Latitude -23°07'42.932");  
27°18' e 22,02 m até o vértice **P476**, (Longitude: -54°11'36.939" e Latitude -23°07'42.296");  
352°23' e 9,25 m até o vértice **P477**, (Longitude: -54°11'36.982" e Latitude -23°07'41.998");  
23°47' e 28,78 m até o vértice **P478**, (Longitude: -54°11'36.574" e Latitude -23°07'41.142");  
49°31' e 20,95 m até o vértice **P479**, (Longitude: -54°11'36.014" e Latitude -23°07'40.700");  
26°10' e 43,67 m até o vértice **P480**, (Longitude: -54°11'35.337" e Latitude -23°07'39.426");  
52°13' e 22,10 m até o vértice **P481**, (Longitude: -54°11'34.723" e Latitude -23°07'38.986");  
79°03' e 27,73 m até o vértice **P482**, (Longitude: -54°11'33.766" e Latitude -23°07'38.815");  
29°43' e 28,69 m até o vértice **P483**, (Longitude: -54°11'33.266" e Latitude -23°07'38.005");  
322°05' e 15,28 m até o vértice **P484**, (Longitude: -54°11'33.596" e Latitude -23°07'37.613");  
353°04' e 40,10 m até o vértice **P485**, (Longitude: -54°11'33.766" e Latitude -23°07'36.319");  
14°50' e 55,53 m até o vértice **P486**, (Longitude: -54°11'33.266" e Latitude -23°07'34.574");  
337°25' e 34,25 m até o vértice **P487**, (Longitude: -54°11'33.728" e Latitude -23°07'33.546");  
354°05' e 31,79 m até o vértice **P488**, (Longitude: -54°11'33.843" e Latitude -23°07'32.518");  
15°18' e 33,39 m até o vértice **P489**, (Longitude: -54°11'33.533" e Latitude -23°07'31.471");  
48°12' e 36,79 m até o vértice **P490**, (Longitude: -54°11'32.569" e Latitude -23°07'30.674");  
14°12' e 35,10 m até o vértice **P491**, (Longitude: -54°11'32.266" e Latitude -23°07'29.568");  
26°07' e 38,38 m até o vértice **P492**, (Longitude: -54°11'31.672" e Latitude -23°07'28.448");  
46°21' e 51,70 m até o vértice **P493**, (Longitude: -54°11'30.357" e Latitude -23°07'27.288");  
22°44' e 21,48 m até o vértice **P494**, (Longitude: -54°11'30.065" e Latitude -23°07'26.644");  
347°43' e 21,82 m até o vértice **P495**, (Longitude: -54°11'30.228" e Latitude -23°07'25.951");  
02°26' e 54,72 m até o vértice **P496**, (Longitude: -54°11'30.146" e Latitude -23°07'24.174");  
25°09' e 44,90 m até o vértice **P497**, (Longitude: -54°11'29.475" e Latitude -23°07'22.853");  
20°06' e 49,89 m até o vértice **P498**, (Longitude: -54°11'28.872" e Latitude -23°07'21.330");  
30°04' e 29,18 m até o vértice **P499**, (Longitude: -54°11'28.358" e Latitude -23°07'20.509");  
10°05' e 35,90 m até o vértice **P500**, (Longitude: -54°11'28.137" e Latitude -23°07'19.360");  
26°00' e 45,63 m até o vértice **P501**, (Longitude: -54°11'27.434" e Latitude -23°07'18.027");  
40°04' e 45,51 m até o vértice **P502**, (Longitude: -54°11'26.404" e Latitude -23°07'16.895");  
349°44' e 46,05 m até o vértice **P503**, (Longitude: -54°11'26.692" e Latitude -23°07'15.422");  
359°05' e 26,92 m até o vértice **P504**, (Longitude: -54°11'26.707" e Latitude -23°07'14.547");  
355°15' e 63,46 m até o vértice **P505**, (Longitude: -54°11'26.891" e Latitude -23°07'12.491");  
336°44' e 11,38 m até o vértice **P506**, (Longitude: -54°11'27.049" e Latitude -23°07'12.151");  
359°59' e 15,35 m até o vértice **P507**, (Longitude: -54°11'27.049" e Latitude -23°07'11.652");  
322°23' e 34,83 m até o vértice **P508**, (Longitude: -54°11'27.796" e Latitude -23°07'10.755");  
18°20' e 30,20 m até o vértice **P509**, (Longitude: -54°11'27.462" e Latitude -23°07'09.823");  
326°46' e 16,88 m até o vértice **P510**, (Longitude: -54°11'27.787" e Latitude -23°07'09.364");  
09°19' e 38,81 m até o vértice **P511**, (Longitude: -54°11'27.566" e Latitude -23°07'08.119");  
42°53' e 39,89 m até o vértice **P512**, (Longitude: -54°11'26.612" e Latitude -23°07'07.169");  
14°31' e 93,78 m até o vértice **P513**, (Longitude: -54°11'25.785" e Latitude -23°07'04.218");  
306°43' e 19,03 m até o vértice **P514**, (Longitude: -54°11'26.321" e Latitude -23°07'03.848");  
354°23' e 55,58 m até o vértice **P515**, (Longitude: -54°11'26.512" e Latitude -23°07'02.050");  
44°41' e 57,04 m até o vértice **P516**, (Longitude: -54°11'25.102" e Latitude -23°07'00.732");  
81°08' e 63,33 m até o vértice **P517**, (Longitude: -54°11'22.903" e Latitude -23°07'00.415");

# MEMORIAL DESCRITIVO

105°36' e 7,89 m até o vértice **P518**, (Longitude: -54°11'22.636" e Latitude -23°07'00.484");  
35°19' e 15,31 m até o vértice **P519**, (Longitude: -54°11'22.325" e Latitude -23°07'00.078");  
336°33' e 11,30 m até o vértice **P520**, (Longitude: -54°11'22.483" e Latitude -23°06'59.741");  
09°12' e 71,12 m até o vértice **P521**, (Longitude: -54°11'22.083" e Latitude -23°06'57.459");  
43°10' e 60,29 m até o vértice **P522**, (Longitude: -54°11'20.633" e Latitude -23°06'56.030");  
340°09' e 34,04 m até o vértice **P523**, (Longitude: -54°11'21.039" e Latitude -23°06'54.989");  
02°50' e 59,20 m até o vértice **P524**, (Longitude: -54°11'20.936" e Latitude -23°06'53.067");  
303°06' e 74,67 m até o vértice **P525**, (Longitude: -54°11'23.134" e Latitude -23°06'51.741");  
04°47' e 33,06 m até o vértice **P526**, (Longitude: -54°11'23.037" e Latitude -23°06'50.670");  
317°24' e 6,43 m até o vértice **P527**, (Longitude: -54°11'23.190" e Latitude -23°06'50.516");  
358°09' e 65,40 m até o vértice **P528**, (Longitude: -54°11'23.264" e Latitude -23°06'48.391");  
41°28' e 32,39 m até o vértice **P529**, (Longitude: -54°11'22.510" e Latitude -23°06'47.602");  
359°09' e 23,26 m até o vértice **P530**, (Longitude: -54°11'22.522" e Latitude -23°06'46.846");  
26°19' e 34,91 m até o vértice **P531**, (Longitude: -54°11'21.978" e Latitude -23°06'45.829");  
57°01' e 45,11 m até o vértice **P532**, (Longitude: -54°11'20.648" e Latitude -23°06'45.031");  
00°04' e 47,31 m até o vértice **P533**, (Longitude: -54°11'20.646" e Latitude -23°06'43.493");  
337°37' e 32,74 m até o vértice **P534**, (Longitude: -54°11'21.084" e Latitude -23°06'42.509");  
28°51' e 17,63 m até o vértice **P535**, (Longitude: -54°11'20.785" e Latitude -23°06'42.007");  
01°07' e 39,26 m até o vértice **P536**, (Longitude: -54°11'20.758" e Latitude -23°06'40.731");  
41°07' e 27,65 m até o vértice **P537**, (Longitude: -54°11'20.119" e Latitude -23°06'40.054");  
13°56' e 47,73 m até o vértice **P538**, (Longitude: -54°11'19.715" e Latitude -23°06'38.548");  
359°20' e 42,49 m até o vértice **P539**, (Longitude: -54°11'19.732" e Latitude -23°06'37.167");  
17°15' e 98,31 m até o vértice **P540**, (Longitude: -54°11'18.707" e Latitude -23°06'34.115");  
46°18' e 75,44 m até o vértice **P541**, (Longitude: -54°11'16.790" e Latitude -23°06'32.421");  
64°31' e 34,77 m até o vértice **P542**, (Longitude: -54°11'15.687" e Latitude -23°06'31.935");  
26°04' e 37,61 m até o vértice **P543**, (Longitude: -54°11'15.106" e Latitude -23°06'30.837");  
335°01' e 15,10 m até o vértice **P544**, (Longitude: -54°11'15.330" e Latitude -23°06'30.392");  
03°05' e 30,04 m até o vértice **P545**, (Longitude: -54°11'15.273" e Latitude -23°06'29.417");  
23°19' e 32,63 m até o vértice **P546**, (Longitude: -54°11'14.819" e Latitude -23°06'28.443");  
63°22' e 7,48 m até o vértice **P547**, (Longitude: -54°11'14.584" e Latitude -23°06'28.334");  
08°05' e 34,80 m até o vértice **P548**, (Longitude: -54°11'14.412" e Latitude -23°06'27.214");  
35°09' e 41,76 m até o vértice **P549**, (Longitude: -54°11'13.567" e Latitude -23°06'26.104");  
18°56' e 44,53 m até o vértice **P550**, (Longitude: -54°11'13.059" e Latitude -23°06'24.735");  
342°51' e 0,29 m até o vértice **P551**, (Longitude: -54°11'13.062" e Latitude -23°06'24.726");  
359°28' e 27,72 m até o vértice **P552**, (Longitude: -54°11'13.071" e Latitude -23°06'23.825");  
14°04' e 26,45 m até o vértice **P553**, (Longitude: -54°11'12.845" e Latitude -23°06'22.991");  
27°42' e 28,15 m até o vértice **P554**, (Longitude: -54°11'12.385" e Latitude -23°06'22.181");  
47°12' e 19,97 m até o vértice **P555**, (Longitude: -54°11'11.870" e Latitude -23°06'21.740");  
31°04' e 57,90 m até o vértice **P556**, (Longitude: -54°11'10.820" e Latitude -23°06'20.128");  
45°45' e 28,52 m até o vértice **P557**, (Longitude: -54°11'10.102" e Latitude -23°06'19.481");  
07°00' e 15,62 m até o vértice **P558**, (Longitude: -54°11'10.035" e Latitude -23°06'18.977");  
332°03' e 38,69 m até o vértice **P559**, (Longitude: -54°11'10.672" e Latitude -23°06'17.866");  
11°23' e 64,80 m até o vértice **P560**, (Longitude: -54°11'10.222" e Latitude -23°06'15.801");  
37°45' e 27,98 m até o vértice **P561**, (Longitude: -54°11'09.620" e Latitude -23°06'15.082");  
48°31' e 10,82 m até o vértice **P562**, (Longitude: -54°11'09.335" e Latitude -23°06'14.849");  
344°15' e 38,48 m até o vértice **P563**, (Longitude: -54°11'09.702" e Latitude -23°06'13.645");  
34°02' e 14,18 m até o vértice **P564**, (Longitude: -54°11'09.423" e Latitude -23°06'13.263");  
317°03' e 6,77 m até o vértice **P565**, (Longitude: -54°11'09.585" e Latitude -23°06'13.102");

# MEMORIAL DESCRITIVO

08°47' e 46,19 m até o vértice **P566**, (Longitude: -54°11'09.337" e Latitude -23°06'11.618");  
27°26' e 14,94 m até o vértice **P365**, (Longitude: -54°11'09.095" e Latitude -23°06'11.187");  
330°05' e 12,39 m, atravessando a Estrada Municipal, até o vértice **P294**, (Longitude: -54°11'09.312" e Latitude -23°06'10.838");  
319°43' e 9,60 m até o vértice **P295**, (Longitude: -54°11'09.530" e Latitude -23°06'10.600");  
357°44' e 15,89 m até o vértice **P296**, (Longitude: -54°11'09.552" e Latitude -23°06'10.084");  
324°08' e 10,93 m até o vértice **P297**, (Longitude: -54°11'09.777" e Latitude -23°06'09.796");  
341°43' e 54,43 m até o vértice **P298**, (Longitude: -54°11'10.377" e Latitude -23°06'08.116");  
351°34' e 20,18 m até o vértice **P299**, (Longitude: -54°11'10.481" e Latitude -23°06'07.467");  
323°00' e 8,70 m até o vértice **P300**, (Longitude: -54°11'10.665" e Latitude -23°06'07.241");  
343°28' e 16,81 m até o vértice **P301**, (Longitude: -54°11'10.833" e Latitude -23°06'06.717");  
325°25' e 12,74 m até o vértice **P302**, (Longitude: -54°11'11.087" e Latitude -23°06'06.376");  
317°51' e 18,79 m até o vértice **P303**, (Longitude: -54°11'11.530" e Latitude -23°06'05.923");  
338°46' e 29,24 m até o vértice **P304**, (Longitude: -54°11'11.902" e Latitude -23°06'05.037");  
21°14' e 27,89 m até o vértice **P305**, (Longitude: -54°11'11.547" e Latitude -23°06'04.192");  
346°00' e 17,31 m até o vértice **P306**, (Longitude: -54°11'11.694" e Latitude -23°06'03.646");  
38°43' e 45,54 m até o vértice **P307**, (Longitude: -54°11'10.693" e Latitude -23°06'02.491");  
97°12' e 10,79 m até o vértice **P308**, (Longitude: -54°11'10.317" e Latitude -23°06'02.535");  
15°36' e 24,12 m até o vértice **P309**, (Longitude: -54°11'10.089" e Latitude -23°06'01.780");  
338°48' e 9,60 m até o vértice **P310**, (Longitude: -54°11'10.211" e Latitude -23°06'01.489");  
359°32' e 3,51 m até o vértice **P311**, (Longitude: -54°11'10.212" e Latitude -23°06'01.375");  
330°46' e 15,97 m até o vértice **P312**, (Longitude: -54°11'10.486" e Latitude -23°06'00.922");  
345°59' e 20,23 m até o vértice **P313**, (Longitude: -54°11'10.658" e Latitude -23°06'00.284");  
358°18' e 14,40 m até o vértice **P314**, (Longitude: -54°11'10.673" e Latitude -23°05'59.816");  
359°08' e 24,67 m até o vértice **P315**, (Longitude: -54°11'10.686" e Latitude -23°05'59.014");  
34°37' e 7,51 m até o vértice **P316**, (Longitude: -54°11'10.536" e Latitude -23°05'58.813");  
15°24' e 33,22 m até o vértice **P317**, (Longitude: -54°11'10.226" e Latitude -23°05'57.772");  
48°45' e 49,51 m até o vértice **P318**, (Longitude: -54°11'08.918" e Latitude -23°05'56.711");  
63°41' e 21,24 m até o vértice **P319**, (Longitude: -54°11'08.249" e Latitude -23°05'56.405");  
18°48' e 26,49 m até o vértice **P320**, (Longitude: -54°11'07.949" e Latitude -23°05'55.590");  
53°47' e 24,48 m até o vértice **P321**, (Longitude: -54°11'07.255" e Latitude -23°05'55.120");  
68°50' e 20,11 m até o vértice **P322**, (Longitude: -54°11'06.596" e Latitude -23°05'54.884");  
39°51' e 6,57 m até o vértice **P323**, (Longitude: -54°11'06.448" e Latitude -23°05'54.720");  
32°04' e 5,63 m até o vértice **P324**, (Longitude: -54°11'06.343" e Latitude -23°05'54.565");  
20°02' e 6,81 m até o vértice **P325**, (Longitude: -54°11'06.261" e Latitude -23°05'54.357");  
08°02' e 4,47 m até o vértice **P326**, (Longitude: -54°11'06.239" e Latitude -23°05'54.213");  
356°33' e 10,88 m até o vértice **P327**, (Longitude: -54°11'06.262" e Latitude -23°05'53.860");  
26°03' e 8,36 m até o vértice **P328**, (Longitude: -54°11'06.133" e Latitude -23°05'53.616");  
320°09' e 39,35 m até o vértice **P329**, (Longitude: -54°11'07.019" e Latitude -23°05'52.634");  
334°34' e 34,13 m até o vértice **P330**, (Longitude: -54°11'07.534" e Latitude -23°05'51.632");  
334°45' e 19,22 m até o vértice **P331**, (Longitude: -54°11'07.822" e Latitude -23°05'51.067");  
347°33' e 17,30 m até o vértice **P332**, (Longitude: -54°11'07.953" e Latitude -23°05'50.518");  
04°11' e 18,32 m até o vértice **P333**, (Longitude: -54°11'07.906" e Latitude -23°05'49.924");  
330°20' e 14,55 m até o vértice **P334**, (Longitude: -54°11'08.159" e Latitude -23°05'49.513");  
353°15' e 27,66 m até o vértice **P335**, (Longitude: -54°11'08.273" e Latitude -23°05'48.620");  
23°35' e 32,56 m até o vértice **P336**, (Longitude: -54°11'07.815" e Latitude -23°05'47.650");  
359°09' e 5,78 m até o vértice **P337**, (Longitude: -54°11'07.818" e Latitude -23°05'47.462");  
24°16' e 52,20 m até o vértice **P338**, (Longitude: -54°11'07.064" e Latitude -23°05'45.915");  
49°10' e 32,04 m até o vértice **P339**, (Longitude: -

# MEMORIAL DESCRITIVO

54°11'06.212" e Latitude -23°05'45.234"); 92°29' e 8,49 m até o vértice **P340**, (Longitude: -54°11'05.914" e Latitude -23°05'45.246"); 54°09' e 16,29 m até o vértice **P341**, (Longitude: -54°11'05.450" e Latitude -23°05'44.936"); 14°30' e 13,85 m até o vértice **P342**, (Longitude: -54°11'05.328" e Latitude -23°05'44.500"); 31°15' e 13,49 m até o vértice **P343**, (Longitude: -54°11'05.082" e Latitude -23°05'44.125"); 338°33' e 8,56 m até o vértice **P344**, (Longitude: -54°11'05.192" e Latitude -23°05'43.866"); 358°36' e 20,03 m até o vértice **P345**, (Longitude: -54°11'05.209" e Latitude -23°05'43.215"); 20°22' e 45,94 m até o vértice **P346**, (Longitude: -54°11'04.647" e Latitude -23°05'41.815"); 45°34' e 8,13 m até o vértice **P347**, (Longitude: -54°11'04.443" e Latitude -23°05'41.630"); 19°51' e 30,32 m até o vértice **P348**, (Longitude: -54°11'04.081" e Latitude -23°05'40.703"); 32°02' e 42,64 m até o vértice **P349**, (Longitude: -54°11'03.286" e Latitude -23°05'39.528"); 40°20' e 24,05 m até o vértice **P350**, (Longitude: -54°11'02.739" e Latitude -23°05'38.932"); 61°18' e 22,87 m até o vértice **P351**, (Longitude: -54°11'02.034" e Latitude -23°05'38.575"); 81°03' e 10,89 m até o vértice **P352**, (Longitude: -54°11'01.656" e Latitude -23°05'38.520"); 19°49' e 33,48 m até o vértice **P353**, (Longitude: -54°11'01.257" e Latitude -23°05'37.496"); 02°50' e 17,25 m até o vértice **P354**, (Longitude: -54°11'01.227" e Latitude -23°05'36.936"); 51°27' e 31,25 m até o vértice **P355**, (Longitude: -54°11'00.368" e Latitude -23°05'36.303"); 71°53' e 27,82 m até o vértice **P356**, (Longitude: -54°10'59.439" e Latitude -23°05'36.022"); 17°50' e 51,48 m até o vértice **P357**, (Longitude: -54°10'58.885" e Latitude -23°05'34.429"); 33°35' e 6,02 m até o vértice **P358**, (Longitude: -54°10'58.768" e Latitude -23°05'34.266"); 346°20' e 18,20 m até o vértice **P359**, (Longitude: -54°10'58.919" e Latitude -23°05'33.691"); 18°48' e 39,91 m até o vértice **P360**, (Longitude: -54°10'58.467" e Latitude -23°05'32.463"); 37°47' e 64,27 m até o vértice **P361**, (Longitude: -54°10'57.083" e Latitude -23°05'30.812"); 344°11' e 15,99 m até o vértice **P362**, (Longitude: -54°10'57.236" e Latitude -23°05'30.312"); 36°24' e 31,65 m até o vértice **P363**, (Longitude: -54°10'56.576" e Latitude -23°05'29.484"); 01°05' e 29,69 m até o vértice **P364**, (Longitude: -54°10'56.556" e Latitude -23°05'28.519"); 09°03' e 33,27 m até o vértice **P234**, (Longitude: -54°10'56.372" e Latitude -23°05'27.451"); 309°57' e 16,19 m, atravessando a Estrada Municipal, até o vértice **P134**, (Longitude: -54°10'56.808" e Latitude -23°05'27.113"); 309°54' e 36,54 m até o vértice **P135**, (Longitude: -54°10'57.793" e Latitude -23°05'26.351"); 353°28' e 37,59 m até o vértice **P136**, (Longitude: -54°10'57.943" e Latitude -23°05'25.137"); 12°12' e 26,25 m até o vértice **P137**, (Longitude: -54°10'57.748" e Latitude -23°05'24.303"); 349°16' e 15,59 m até o vértice **P138**, (Longitude: -54°10'57.850" e Latitude -23°05'23.805"); 345°45' e 25,33 m até o vértice **P139**, (Longitude: -54°10'58.069" e Latitude -23°05'23.007"); 336°52' e 10,07 m até o vértice **P140**, (Longitude: -54°10'58.208" e Latitude -23°05'22.706"); 355°07' e 20,44 m até o vértice **P141**, (Longitude: -54°10'58.269" e Latitude -23°05'22.044"); 06°21' e 29,84 m até o vértice **P142**, (Longitude: -54°10'58.153" e Latitude -23°05'21.080"); 29°32' e 35,96 m até o vértice **P143**, (Longitude: -54°10'57.530" e Latitude -23°05'20.063"); 51°20' e 12,76 m até o vértice **P144**, (Longitude: -54°10'57.180" e Latitude -23°05'19.804"); 21°24' e 14,11 m até o vértice **P145**, (Longitude: -54°10'56.999" e Latitude -23°05'19.377"); 37°53' e 22,34 m até o vértice **P146**, (Longitude: -54°10'56.517" e Latitude -23°05'18.804"); 342°45' e 14,98 m até o vértice **P147**, (Longitude: -54°10'56.673" e Latitude -23°05'18.339"); 01°19' e 8,62 m até o vértice **P148**, (Longitude: -54°10'56.666" e Latitude -23°05'18.059"); 346°10' e 6,91 m até o vértice **P149**, (Longitude: -54°10'56.724" e Latitude -23°05'17.841"); 07°14' e 22,14 m até o vértice **P150**, (Longitude: -54°10'56.626" e Latitude -23°05'17.127"); 35°07' e 2,67 m até o vértice **P151**, (Longitude: -54°10'56.572" e Latitude -23°05'17.056"); 328°51' e 32,74 m até o vértice **P152**, (Longitude: -54°10'57.167" e Latitude -23°05'16.145"); 339°47' e 15,41 m até o vértice **P153**, (Longitude: -54°10'57.354" e Latitude -23°05'15.675"); 320°38' e 16,83 m até o vértice **P154**, (Longitude: -54°10'57.729" e Latitude -23°05'15.252"); 345°53' e

# MEMORIAL DESCRITIVO

5,84 m até o vértice **P155**, (Longitude: -54°10'57.779" e Latitude -23°05'15.068"); 319°53' e  
9,01 m até o vértice **P156**, (Longitude: -54°10'57.983" e Latitude -23°05'14.844"); 345°18' e  
23,12 m até o vértice **P157**, (Longitude: -54°10'58.189" e Latitude -23°05'14.117"); 19°29' e  
13,74 m até o vértice **P158**, (Longitude: -54°10'58.028" e Latitude -23°05'13.696"); 356°30' e  
7,95 m até o vértice **P159**, (Longitude: -54°10'58.045" e Latitude -23°05'13.438"); 14°29' e  
22,75 m até o vértice **P160**, (Longitude: -54°10'57.845" e Latitude -23°05'12.722"); 330°15' e  
9,18 m até o vértice **P161**, (Longitude: -54°10'58.005" e Latitude -23°05'12.463"); 10°35' e  
30,67 m até o vértice **P162**, (Longitude: -54°10'57.807" e Latitude -23°05'11.483"); 355°08' e  
15,10 m até o vértice **P163**, (Longitude: -54°10'57.852" e Latitude -23°05'10.994"); 319°32' e  
2,59 m até o vértice **P164**, (Longitude: -54°10'57.911" e Latitude -23°05'10.930"); 351°53' e  
28,25 m até o vértice **P165**, (Longitude: -54°10'58.051" e Latitude -23°05'10.021"); 10°58' e  
24,22 m até o vértice **P166**, (Longitude: -54°10'57.889" e Latitude -23°05'09.248"); 312°30' e  
27,45 m até o vértice **P167**, (Longitude: -54°10'58.600" e Latitude -23°05'08.645"); 347°24' e  
24,68 m até o vértice **P168**, (Longitude: -54°10'58.789" e Latitude -23°05'07.862"); 09°20' e  
145,47 m até o vértice **P169**, (Longitude: -54°10'57.959" e Latitude -23°05'03.196"); 324°01'  
e 6,88 m até o vértice **P170**, (Longitude: -54°10'58.101" e Latitude -23°05'03.015"); 24°42' e  
49,98 m até o vértice **P171**, (Longitude: -54°10'57.367" e Latitude -23°05'01.539"); 91°56' e  
19,93 m até o vértice **P172**, (Longitude: -54°10'56.667" e Latitude -23°05'01.561"); 70°04' e  
24,82 m até o vértice **P173**, (Longitude: -54°10'55.847" e Latitude -23°05'01.286"); 351°05' e  
13,61 m até o vértice **P174**, (Longitude: -54°10'55.921" e Latitude -23°05'00.849"); 358°04' e  
9,30 m até o vértice **P175**, (Longitude: -54°10'55.932" e Latitude -23°05'00.547"); 334°13' e  
23,95 m até o vértice **P176**, (Longitude: -54°10'56.298" e Latitude -23°04'59.846"); 00°11' e  
43,31 m até o vértice **P177**, (Longitude: -54°10'56.293" e Latitude -23°04'58.438"); 05°43' e  
28,85 m até o vértice **P178**, (Longitude: -54°10'56.192" e Latitude -23°04'57.505"); 15°31' e  
33,40 m até o vértice **P179**, (Longitude: -54°10'55.878" e Latitude -23°04'56.459"); 354°06' e  
26,32 m até o vértice **P180**, (Longitude: -54°10'55.973" e Latitude -23°04'55.608"); 09°48' e  
38,46 m até o vértice **P181**, (Longitude: -54°10'55.743" e Latitude -23°04'54.376"); 33°04' e  
31,61 m até o vértice **P182**, (Longitude: -54°10'55.137" e Latitude -23°04'53.515"); 44°16' e  
19,20 m até o vértice **P183**, (Longitude: -54°10'54.666" e Latitude -23°04'53.068"); 349°43' e  
39,11 m até o vértice **P184**, (Longitude: -54°10'54.911" e Latitude -23°04'51.817"); 00°40' e  
50,55 m até o vértice **P185**, (Longitude: -54°10'54.890" e Latitude -23°04'50.174"); 17°16' e  
42,56 m até o vértice **P186**, (Longitude: -54°10'54.446" e Latitude -23°04'48.853"); 353°58' e  
31,15 m até o vértice **P187**, (Longitude: -54°10'54.561" e Latitude -23°04'47.846"); 60°52' e  
26,16 m até o vértice **P188**, (Longitude: -54°10'53.758" e Latitude -23°04'47.432"); 06°20' e  
68,56 m até o vértice **P189**, (Longitude: -54°10'53.492" e Latitude -23°04'45.217"); 00°35' e  
22,03 m até o vértice **P190**, (Longitude: -54°10'53.484" e Latitude -23°04'44.501"); 06°56' e  
29,22 m até o vértice **P191**, (Longitude: -54°10'53.360" e Latitude -23°04'43.558"); 358°58' e  
47,78 m até o vértice **P192**, (Longitude: -54°10'53.390" e Latitude -23°04'42.005"); 345°48' e  
19,26 m até o vértice **P193**, (Longitude: -54°10'53.556" e Latitude -23°04'41.398"); 311°20' e  
10,80 m até o vértice **P194**, (Longitude: -54°10'53.841" e Latitude -23°04'41.166"); 335°28' e  
14,54 m até o vértice **P195**, (Longitude: -54°10'54.053" e Latitude -23°04'40.736"); 312°31' e  
24,94 m até o vértice **P196**, (Longitude: -54°10'54.699" e Latitude -23°04'40.188"); 325°22' e  
21,94 m até o vértice **P197**, (Longitude: -54°10'55.137" e Latitude -23°04'39.601"); 344°53' e  
28,39 m até o vértice **P198**, (Longitude: -54°10'55.397" e Latitude -23°04'38.710"); 351°04' e  
15,41 m até o vértice **P199**, (Longitude: -54°10'55.481" e Latitude -23°04'38.215"); 320°31' e  
24,27 m até o vértice **P200**, (Longitude: -54°10'56.023" e Latitude -23°04'37.606"); 358°06' e  
31,86 m até o vértice **P201**, (Longitude: -54°10'56.060" e Latitude -23°04'36.571"); 322°41' e  
36,44 m até o vértice **P202**, (Longitude: -54°10'56.836" e Latitude -23°04'35.629"); 348°36' e

# MEMORIAL DESCRITIVO

26,96 m até o vértice **P203**, (Longitude: -54°10'57.023" e Latitude -23°04'34.770"); 10°05' e 54,43 m até o vértice **P204**, (Longitude: -54°10'56.688" e Latitude -23°04'33.028"); 86°03' e 7,16 m até o vértice **P205**, (Longitude: -54°10'56.437" e Latitude -23°04'33.012"); 08°56' e 44,50 m até o vértice **P206**, (Longitude: -54°10'56.194" e Latitude -23°04'31.583"); 323°07' e 8,54 m até o vértice **P207**, (Longitude: -54°10'56.374" e Latitude -23°04'31.361"); 321°24' e 26,01 m até o vértice **P208**, (Longitude: -54°10'56.944" e Latitude -23°04'30.700"); 358°08' e 28,07 m até o vértice **P209**, (Longitude: -54°10'56.976" e Latitude -23°04'29.788"); 336°17' e 1,98 m até o vértice **P210**, (Longitude: -54°10'57.004" e Latitude -23°04'29.729"); 308°24' e 9,81 m até o vértice **P211**, (Longitude: -54°10'57.274" e Latitude -23°04'29.531"); 337°07' e 30,38 m até o vértice **P212**, (Longitude: -54°10'57.689" e Latitude -23°04'28.621"); 06°15' e 22,22 m até o vértice **P213**, (Longitude: -54°10'57.604" e Latitude -23°04'27.903"); 344°43' e 5,84 m até o vértice **P214**, (Longitude: -54°10'57.658" e Latitude -23°04'27.720"); 354°53' e 10,22 m até o vértice **P215**, (Longitude: -54°10'57.690" e Latitude -23°04'27.389"); 354°26' e 1,17 m até o vértice **P216**, (Longitude: -54°10'57.694" e Latitude -23°04'27.351"); 321°50' e 15,30 m até o vértice **P217**, (Longitude: -54°10'58.026" e Latitude -23°04'26.960"); 330°51' e 21,63 m até o vértice **P218**, (Longitude: -54°10'58.396" e Latitude -23°04'26.346"); 336°02' e 10,30 m até o vértice **P219**, (Longitude: -54°10'58.543" e Latitude -23°04'26.040"); 334°58' e 7,47 m até o vértice **P220**, (Longitude: -54°10'58.654" e Latitude -23°04'25.820"); 273°31' e 10,01 m até o vértice **P221**, (Longitude: -54°10'59.005" e Latitude -23°04'25.800"); 308°27' e 26,32 m até o vértice **P222**, (Longitude: -54°10'59.729" e Latitude -23°04'25.268"); 332°46' e 24,94 m até o vértice **P223**, (Longitude: -54°11'00.130" e Latitude -23°04'24.547"); 346°58' e 18,06 m até o vértice **P224**, (Longitude: -54°11'00.273" e Latitude -23°04'23.975"); 346°07' e 22,66 m até o vértice **P225**, (Longitude: -54°11'00.464" e Latitude -23°04'23.260"); 06°43' e 32,31 m até o vértice **P226**, (Longitude: -54°11'00.331" e Latitude -23°04'22.217"); 320°19' e 13,91 m até o vértice **P227**, (Longitude: -54°11'00.643" e Latitude -23°04'21.869"); 322°39' e 24,68 m até o vértice **P228**, (Longitude: -54°11'01.169" e Latitude -23°04'21.231"); 342°44' e 22,36 m até o vértice **P229**, (Longitude: -54°11'01.402" e Latitude -23°04'20.537"); 02°31' e 11,67 m, atravessando o prolongamento da Rua Mauricio Gonçalves de Almeida até chegar ao vértice **P30**, (Longitude: -54°11'01.384" e Latitude -23°04'20.158"); 319°11' e 0,61 m até o vértice **P31**, (Longitude: -54°11'01.398" e Latitude -23°04'20.143"); 308°05' e 15,26 m até o vértice **P32**, (Longitude: -54°11'01.820" e Latitude -23°04'19.837"); 331°23' e 34,41 m até o vértice **P33**, (Longitude: -54°11'02.399" e Latitude -23°04'18.855"); 341°10' e 84,44 m até o vértice **P34**, (Longitude: -54°11'03.356" e Latitude -23°04'16.257"); 10°01' e 11,93 m até o vértice **P35**, (Longitude: -54°11'03.283" e Latitude -23°04'15.875"); 339°12' e 36,00 m até o vértice **P36**, (Longitude: -54°11'03.732" e Latitude -23°04'14.781"); 72°26' e 34,78 m até o vértice **P37**, (Longitude: -54°11'02.567" e Latitude -23°04'14.440"); 12°43' e 17,31 m até o vértice **P38**, (Longitude: -54°11'02.433" e Latitude -23°04'13.891"); 10°45' e 6,86 m até o vértice **P39**, (Longitude: -54°11'02.388" e Latitude -23°04'13.672"); 333°24' e 62,64 m até o vértice **P40**, (Longitude: -54°11'03.373" e Latitude -23°04'11.851"); 306°04' e 6,27 m até o vértice **P41**, (Longitude: -54°11'03.551" e Latitude -23°04'11.731"); 309°09' e 20,85 m até o vértice **P42**, (Longitude: -54°11'04.119" e Latitude -23°04'11.303"); 341°38' e 29,01 m até o vértice **P43**, (Longitude: -54°11'04.440" e Latitude -23°04'10.408"); 12°18' e 36,21 m até o vértice **P44**, (Longitude: -54°11'04.169" e Latitude -23°04'09.258"); 74°22' e 30,15 m até o vértice **P45**, (Longitude: -54°11'03.149" e Latitude -23°04'08.994"); 355°37' e 136,86 m até o vértice **P46**, (Longitude: -54°11'03.516" e Latitude -23°04'04.558"); 275°24' e 43,06 m até o vértice **P47**, (Longitude: -54°11'05.022" e Latitude -23°04'04.426"); 349°36' e 44,04 m até o vértice **P48**, (Longitude: -54°11'05.301" e Latitude -23°04'03.018"); 352°58' e 52,79 m até o vértice **P49**, (Longitude: -54°11'05.528" e Latitude -23°04'01.315"); 52°51' e 38,21 m até o



# MEMORIAL DESCRITIVO

vértice **P50**, (Longitude: -54°11'04.458" e Latitude -23°04'00.565"); 47°25' e 0,77 m até o vértice **P51**, (Longitude: -54°11'04.438" e Latitude -23°04'00.548"); 348°24' e 27,07 m até o vértice **P1**, (Longitude: -54°11'04.629" e Latitude -23°03'59.686"); 357°06' e 17,50 m, atravessando a Rodovia Estadual MS/489 até chegar ao vértice **M13**, (Longitude: -54°11'04.660" e Latitude -23°03'59.118"); 350°59' e 46,72 m até o vértice **M14**, (Longitude: -54°11'04.917" e Latitude -23°03'57.618"); 306°14' e 9,21 m até o vértice **M15**, (Longitude: -54°11'05.178" e Latitude -23°03'57.441"); 345°36' e 110,80 m até o vértice **M16**, (Longitude: -54°11'06.145" e Latitude -23°03'53.952"); 293°47' e 15,18 m até o vértice **M17**, (Longitude: -54°11'06.633" e Latitude -23°03'53.753"); 337°04' e 112,39 m até o vértice **M18**, (Longitude: -54°11'08.171" e Latitude -23°03'50.388"); 76°35' e 14,72 m até o vértice **M19**, (Longitude: -54°11'07.668" e Latitude -23°03'50.277"); 332°21' e 42,47 m até o vértice **M20**, (Longitude: -54°11'08.360" e Latitude -23°03'49.054"); 335°49' e 194,25 m até o vértice **M21**, (Longitude: -54°11'11.154" e Latitude -23°03'43.293"); 333°57' e 172,69 m até o vértice **M22**, (Longitude: -54°11'13.817" e Latitude -23°03'38.249"); 250°28' e 164,48 m até o vértice **M23**, (Longitude: -54°11'19.263" e Latitude -23°03'40.036"); 331°37' e 173,35 m até o vértice **M24**, (Longitude: -54°11'22.157" e Latitude -23°03'35.078"); 29°06' e 21,94 m até o vértice **M25**, (Longitude: -54°11'21.782" e Latitude -23°03'34.455"); 61°01' e 151,25 m até o vértice **M26**, (Longitude: -54°11'17.134" e Latitude -23°03'32.073"); 45°55' e 105,64 m até o vértice **M27**, (Longitude: -54°11'14.468" e Latitude -23°03'29.684"); 83°31' e 192,21 m até o vértice **M1**, ponto inicial da descrição deste perímetro.

Todas as coordenadas aqui descritas estão georreferenciadas ao Sistema Geodésico Brasileiro tendo como datum o SIRGAS2000. A área foi obtida pelas coordenadas cartesianas locais referenciada ao Sistema Geodésico Local (SGL-SIGEF). Todos os azimutes foram calculados pela fórmula do Problema Geodésico Inverso (Puissant). Perímetro e Distâncias foram calculados pelas coordenadas cartesianas geocentricas.

## Observações:

A planta anexa é parte integrante deste memorial descritivo.

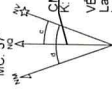
Naviraí-MS, 23 de fevereiro de 2017.

---

**Maxander Nelson de Lima Sturm**  
Geógrafo  
CREA 15455/D-MS  
Cred. Incra: TUCM

Informações de Coordenadas  
 PROJEÇÃO UNIVERSAL TRANSVERSA  
 UTM  
 SGR - SRGAS2000  
 MC: 57  
 K: 1,000627493  
 VERTICE M3  
 UTM: 939337  
 Long: -54°10'7.7593657" W

CONVENÇÕES  
 M: Marca Topo  
 N: Marca Topo  
 B: Marca Topo



Plano de Situação

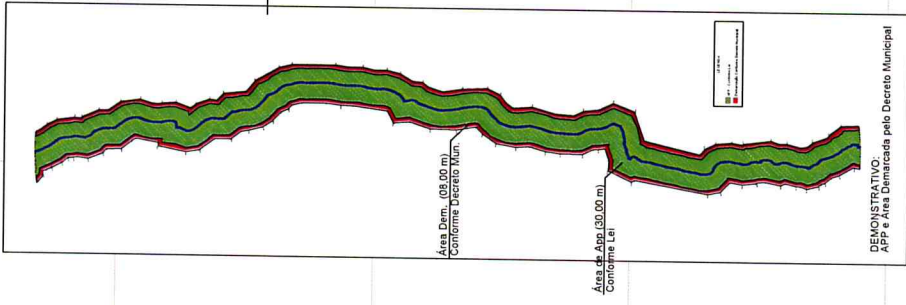
Título: **Levantamento Planialtimétrico Demonstrativo**

Folha: **01**

PROPRIEDADE: CONDEIMA  
 PROPRIETÁRIO:  
 MUNICÍPIO(S): Navirai / MS  
 COMARCA(S): ESTADO UF/MS  
 CARTORIO:  
 MAT./TRANSC.:  
 CÓDIGO INCRA:  
 ÁREA TOTAL (ha):  
 DATA: 20/03/2017  
 ESCALA: 1 / 15000

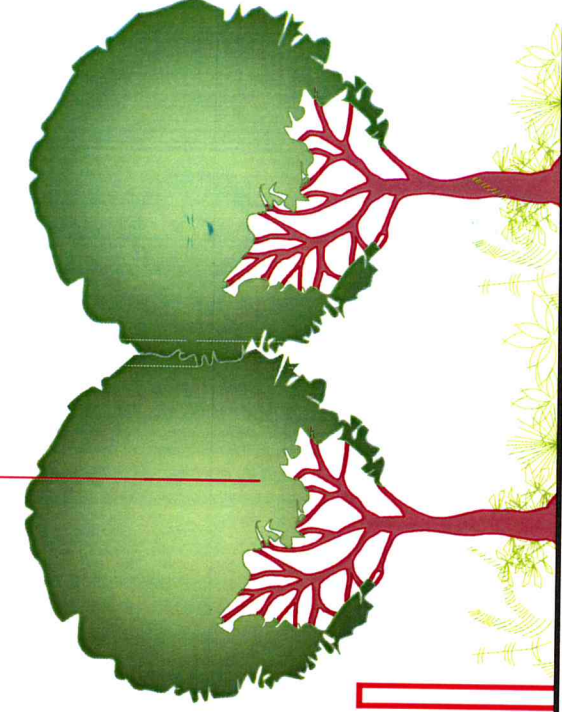
Quadro de Assinaturas  
 PRO: \_\_\_\_\_  
 CONDEIMA: \_\_\_\_\_  
 REG. Tec.: \_\_\_\_\_  
 CREA: 13.455-0/MS  
 46174

Área Total:  
 Perímetro Total:

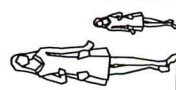


DEMONSTRATIVO:  
 APP e Área Demarcada pelo Decreto Municipal

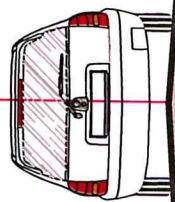
Parque Natural  
Municipal do Córrego  
Cumandai



Alinhamento Predial

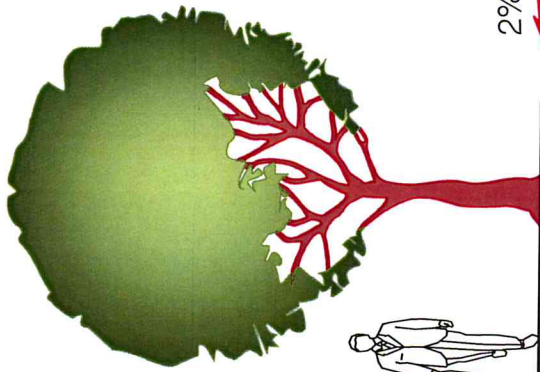


Meio-fio  
com sarjeta



2%

Eixo de projeto

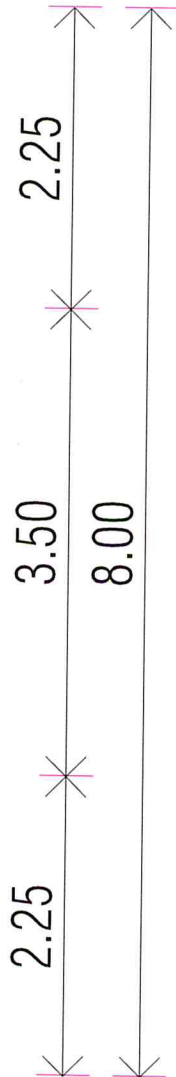


2%

Alinhamento Predial

Residência

Meio-fio  
com sarjeta



SEÇÕES TRANSVERSAIS  
SEM ESCALA  
RUA PROJETADA

# MEMORIAL DESCRITIVO

Imóvel:

Proprietário:

Local: Naviraí/MS

Matrícula:

Área SGL (ha): 79,6466 ha

Comarca:

UF: MS

Código SNCR:

Perímetro (m):

Inicia-se a descrição deste perímetro no vértice **P01**, de coordenadas (Longitude: -54°09'58.341" e Latitude -23°03'19.464"); ; deste, segue confrontando com , com os seguintes azimutes e distâncias: 177°32' e 1.040,05 m até o vértice **P02**, (Longitude: -54°09'56.771" e Latitude -23°03'53.242"); 177°23' e 1.539,11 m até o vértice **P03**, (Longitude: -54°09'54.303" e Latitude -23°04'43.222"); 131°18' e 26,48 m até o vértice **P04**, (Longitude: -54°09'53.604" e Latitude -23°04'43.790"); 83°19' e 288,58 m até o vértice **P05**, (Longitude: -54°09'43.534" e Latitude -23°04'42.697"); 141°22' e 5,79 m até o vértice **P06**, (Longitude: -54°09'43.407" e Latitude -23°04'42.844"); 171°26' e 7,84 m até o vértice **P07**, (Longitude: -54°09'43.366" e Latitude -23°04'43.096"); 178°53' e 1.745,58 m até o vértice **P08**, (Longitude: -54°09'42.177" e Latitude -23°05'39.829"); 179°15' e 2.072,29 m até o vértice **P09**, (Longitude: -54°09'41.217" e Latitude -23°06'47.187"); 248°16' e 1.108,86 m até o vértice **P10**, (Longitude: -54°10'17.419" e Latitude -23°07'00.529"); 261°37' e 17,11 m até o vértice **P11**, (Longitude: -54°10'18.014" e Latitude -23°07'00.610"); 283°45' e 313,17 m até o vértice **P12**, (Longitude: -54°10'28.705" e Latitude -23°06'58.191"); 354°13' e 167,96 m até o vértice **P13**, (Longitude: -54°10'29.300" e Latitude -23°06'52.759"); 226°44' e 206,78 m até o vértice **P14**, (Longitude: -54°10'34.592" e Latitude -23°06'57.366"); 241°02' e 34,50 m até o vértice **P15**, (Longitude: -54°10'35.653" e Latitude -23°06'57.909"); 268°03' e 20,93 m até o vértice **P16**, (Longitude: -54°10'36.388" e Latitude -23°06'57.932"); 274°33' e 35,31 m até o vértice **P17**, (Longitude: -54°10'37.625" e Latitude -23°06'57.841"); 266°53' e 32,91 m até o vértice **P18**, (Longitude: -54°10'38.780" e Latitude -23°06'57.899"); 257°56' e 26,36 m até o vértice **P19**, (Longitude: -54°10'39.686" e Latitude -23°06'58.078"); 232°11' e 16,71 m até o vértice **P20**, (Longitude: -54°10'40.150" e Latitude -23°06'58.411"); 225°32' e 38,47 m até o vértice **P21**, (Longitude: -54°10'41.115" e Latitude -23°06'59.287"); 218°18' e 1.188,21 m até o vértice **P22**, (Longitude: -54°11'07.001" e Latitude -23°07'29.596"); 217°52' e 264,54 m até o vértice **P23**, (Longitude: -54°11'12.709" e Latitude -23°07'36.384"); 215°10' e 801,19 m até o vértice **P24**, (Longitude: -54°11'28.929" e Latitude -23°07'57.674"); 334°44' e 46,02 m até o vértice **P25**, (Longitude: -54°11'29.619" e Latitude -23°07'56.321"); 301°58' e 110,93 m até o vértice **P26**, (Longitude: -54°11'32.926" e Latitude -23°07'54.411"); 269°55' e 157,45 m até o vértice **P27**, (Longitude: -54°11'38.460" e Latitude -23°07'54.417"); 260°34' e 26,50 m até o vértice **P28**, (Longitude: -54°11'39.379" e Latitude -23°07'54.558"); 233°39' e 34,05 m até o vértice **P29**, (Longitude: -54°11'40.343" e Latitude -23°07'55.214"); 238°26' e 75,76 m até o vértice **P30**, (Longitude: -54°11'42.612" e Latitude -23°07'56.503"); 236°04' e 96,37 m até o vértice **P31**, (Longitude: -54°11'45.423" e Latitude -23°07'58.251"); 227°15' e 92,15 m até o vértice **P32**, (Longitude: -54°11'47.802" e Latitude -23°08'00.284"); 225°02' e 97,66 m até o vértice **P33**, (Longitude: -54°11'50.231" e Latitude -23°08'02.527"); 326°23' e 122,14 m até o vértice **P34**, (Longitude: -54°11'52.607" e Latitude -23°07'59.220"); 325°16' e 129,30 m até o vértice **P35**, (Longitude: -54°11'55.195" e Latitude -23°07'55.765"); 326°22' e 136,43 m até o vértice **P36**, (Longitude: -54°11'57.850" e Latitude -23°07'52.072"); 325°05' e 24,12 m até o vértice **P37**, (Longitude: -54°11'58.335" e Latitude -23°07'51.429"); 322°05' e 72,33 m até o vértice **P38**, (Longitude: -54°11'59.897" e Latitude -23°07'49.574"); 320°23' e 128,57 m até o vértice **P39**, (Longitude: -54°12'02.778" e Latitude -23°07'46.354"); 44°20' e 524,53 m até o vértice **P40**, (Longitude: -54°11'49.892" e Latitude -23°07'34.160"); 32°45' e 54,62 m até o vértice **P41**, (Longitude: -54°11'48.853" e Latitude -23°07'32.667"); 28°19' e 45,08 m até o vértice **P42**, (Longitude: -54°11'48.101" e Latitude -23°07'31.377"); 22°24' e 48,05 m até o vértice **P43**, (Longitude: -54°11'47.457" e Latitude -23°07'29.933"); 18°24' e 50,71 m até o vértice **P44**, (Longitude: -54°11'46.894" e Latitude -23°07'28.369"); 14°24' e 57,14 m até o vértice **P45**, (Longitude: -54°11'46.394" e Latitude -23°07'26.570"); 10°58' e 56,50 m até o vértice **P46**, (Longitude: -54°11'46.016" e Latitude -23°07'24.767"); 10°44' e 64,41 m até o vértice **P47**, (Longitude: -54°11'45.594" e

# MEMORIAL DESCRITIVO

Latitude -23°07'22.710"); 10°59' e 2.083,74 m até o vértice **P48**, (Longitude: -54°11'31.624" e  
Latitude -23°06'16.218"); 07°51' e 60,77 m até o vértice **P49**, (Longitude: -54°11'31.332" e  
Latitude -23°06'14.261"); 04°17' e 69,07 m até o vértice **P50**, (Longitude: -54°11'31.150" e  
Latitude -23°06'12.022"); 01°41' e 58,51 m até o vértice **P51**, (Longitude: -54°11'31.089" e  
Latitude -23°06'10.121"); 358°36' e 92,96 m até o vértice **P52**, (Longitude: -54°11'31.168" e  
Latitude -23°06'07.100"); 357°22' e 2.653,40 m até o vértice **P53**, (Longitude: -54°11'35.428" e  
Latitude -23°04'40.936"); 357°26' e 84,16 m até o vértice **P54**, (Longitude: -54°11'35.560" e  
Latitude -23°04'38.203"); 353°07' e 37,37 m até o vértice **P55**, (Longitude: -54°11'35.717" e  
Latitude -23°04'36.997"); 350°01' e 29,42 m até o vértice **P56**, (Longitude: -54°11'35.896" e  
Latitude -23°04'36.055"); 346°30' e 41,22 m até o vértice **P57**, (Longitude: -54°11'36.234" e  
Latitude -23°04'34.752"); 340°21' e 47,85 m até o vértice **P58**, (Longitude: -54°11'36.799" e  
Latitude -23°04'33.287"); 330°42' e 739,27 m até o vértice **P59**, (Longitude: -54°11'49.508" e  
Latitude -23°04'12.329"); 60°45' e 1.231,04 m até o vértice **P60**, (Longitude: -54°11'11.770" e  
Latitude -23°03'52.782"); 331°09' e 118,31 m até o vértice **P61**, (Longitude: -54°11'13.775" e  
Latitude -23°03'49.413"); 331°23' e 144,58 m até o vértice **P62**, (Longitude: -54°11'16.207" e  
Latitude -23°03'45.287"); 330°52' e 182,66 m até o vértice **P63**, (Longitude: -54°11'19.330" e  
Latitude -23°03'40.100"); 332°08' e 60,02 m até o vértice **P64**, (Longitude: -54°11'20.315" e  
Latitude -23°03'38.375"); 331°25' e 102,98 m até o vértice **P65**, (Longitude: -54°11'22.045" e  
Latitude -23°03'35.435"); 27°54' e 22,63 m até o vértice **P66**, (Longitude: -54°11'21.673" e  
Latitude -23°03'34.785"); 60°57' e 77,58 m até o vértice **P67**, (Longitude: -54°11'19.290" e  
Latitude -23°03'33.561"); 56°43' e 71,09 m até o vértice **P68**, (Longitude: -54°11'17.202" e  
Latitude -23°03'32.293"); 45°24' e 104,04 m até o vértice **P69**, (Longitude: -54°11'14.599" e  
Latitude -23°03'29.919"); 350°10' e 20,36 m até o vértice **P70**, (Longitude: -54°11'14.721" e  
Latitude -23°03'29.267"); 330°42' e 91,60 m até o vértice **P71**, (Longitude: -54°11'16.295" e  
Latitude -23°03'26.670"); 85°16' e 173,07 m até o vértice **P72**, (Longitude: -54°11'10.236" e  
Latitude -23°03'26.207"); 83°16' e 61,25 m até o vértice **P73**, (Longitude: -54°11'08.099" e  
Latitude -23°03'25.974"); 82°12' e 92,26 m até o vértice **P74**, (Longitude: -54°11'04.888" e  
Latitude -23°03'25.567"); 86°23' e 28,32 m até o vértice **P75**, (Longitude: -54°11'03.895" e  
Latitude -23°03'25.509"); 85°34' e 69,09 m até o vértice **P76**, (Longitude: -54°11'01.475" e  
Latitude -23°03'25.336"); 84°28' e 420,38 m até o vértice **P77**, (Longitude: -54°10'46.776" e  
Latitude -23°03'24.020"); 84°22' e 296,37 m até o vértice **P78**, (Longitude: -54°10'36.415" e  
Latitude -23°03'23.074"); 84°38' e 230,71 m até o vértice **P79**, (Longitude: -54°10'28.346" e  
Latitude -23°03'22.373"); 84°05' e 218,42 m até o vértice **P80**, (Longitude: -54°10'20.714" e  
Latitude -23°03'21.641"); 84°27' e 204,75 m até o vértice **P81**, (Longitude: -54°10'13.555" e  
Latitude -23°03'20.998"); 83°47' e 435,66 m até o vértice **P01**, ponto inicial da descrição deste  
perímetro.

Todas as coordenadas aqui descritas estão georreferenciadas ao Sistema Geodésico Brasileiro tendo como datum o SIRGAS2000. A área foi obtida pelas coordenadas cartesianas locais referenciada ao Sistema Geodésico Local (SGL-SIGEF). Todos os azimutes foram calculados pela fórmula do Problema Geodésico Inverso (Puissant). Perímetro e Distâncias foram calculados pelas coordenadas cartesianas geocentricas.

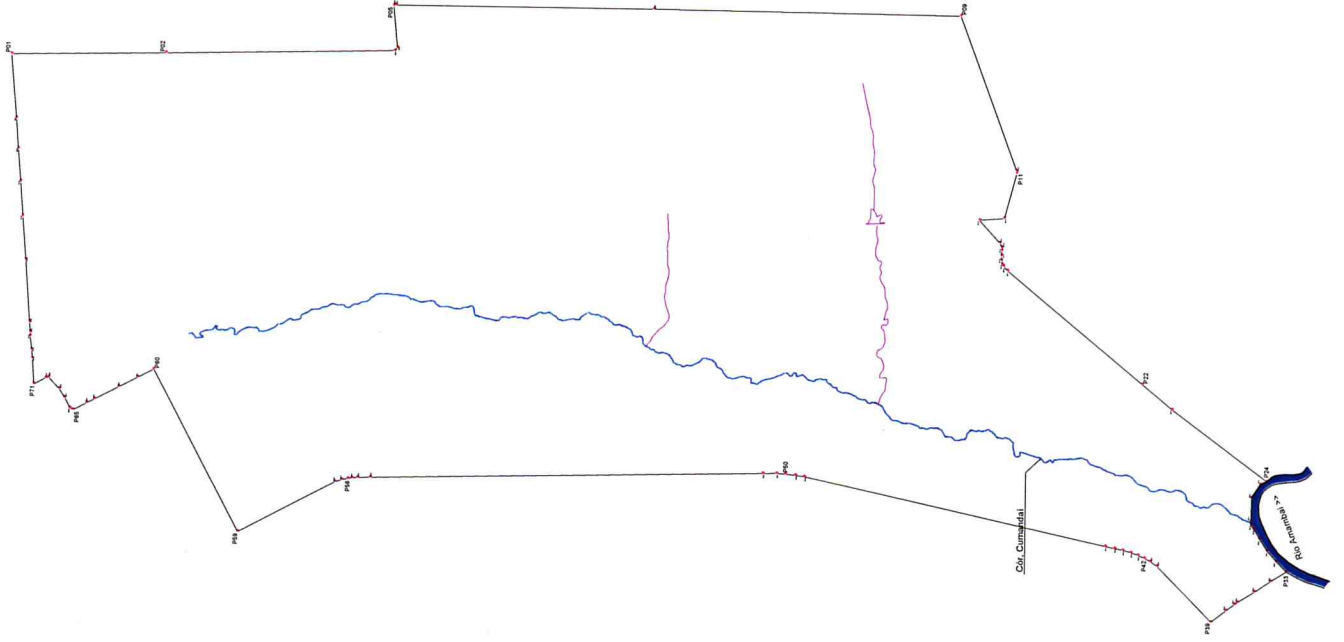
## Observações:

A planta anexa é parte integrante deste memorial descritivo.

Naviraí-MS, 10 de abril de 2017.

---

**Maxander Nelson de Lima Sturm**  
**Geógrafo**  
**CREA 15455/D-MS**  
**Cred. Incri: TUCM**



Informações de Coordenadas  
 DE MERCATOR - UTM  
 NAD 83 - UTM  
 MGS 5° 21' 17.9585" W

VERTICE M1  
 Lat.: 23° 03' 28.979237" S  
 Long.: 54° 11' 07.759865" W

CONVENÇÕES

- Vertice Tipo M1
- Vertice Tipo P
- Vertice Tipo V
- Rio



Foto de Satélite

Título: **Levantamento Planialtimétrico**  
 Demonstrativo

Edição: **01**

PROPRIEDADE: CONDEMA  
 PROPRIETÁRIO: Navirai / MS  
 COMARCAS(S): ESTADO UF MS  
 CARTÓRIO:  
 MAT./TRANS.:  
 CÓDIGO INCRA:  
 ÁREA TOTAL (ha):  
 DATA: 20/03/2017

PERÍMETRO (m):  
 ESCALA:

Grupo de Área e Perímetro

PROJ: CONDEMA

Rel. Tec.:  
 Material Técnico de Lote Survey  
 Cópia para o Lote  
 CREA 13.445/MS-000  
 ART. 4º

Área Total:  
 Perímetro Total:



## Gerência Municipal de Meio Ambiente

Comunicação Interna N.º 238/2017/Gema

Naviraí/MS, 31 de Julho de 2017.

Ao Senhor:  
**Eduardo Mendes Pinto**  
Gerente de Administração

Senhor Gerente:

Em reunião ordinária do Conselho Consultivo do Parque Natural Municipal do Córrego Cumandaí realizada em 23 de fevereiro de 2016, foi discutida a necessidade de criação da Zona de Amortecimento do Parque Natural Municipal do Córrego Cumandaí, ficando definido a solicitação de apoio ao Conselho Municipal de Defesa ao Meio Ambiente (COMDEMA).

Em reunião ordinária do COMDEMA, realizada em 25 de fevereiro de 2016, foi definido grupo de trabalho para estudo da Zona de Amortecimento, bem como Resolução que impede construções no entorno da referida Unidade de Conservação até que o decreto definindo tal área seja publicado.

O Grupo de Trabalho estabelecido entre os conselhos supracitados, após discussão em torno das necessidades e problemas que vem sendo enfrentados pela Unidade de Conservação, Corredor Ecológico e Leito do Córrego Cumandaí, definiram sua Zona de Amortecimento, que se divide em Zona de Uso Restrito e Zona de Uso Intensivo.

Após tal definição, a minuta do decreto foi encaminhada a Procuradoria Geral do Município, a qual verificou que os requisitos formais foram atendidos, não havendo irregularidades a serem observadas.

*Publicado em 29/07/17  
Gema*

*[Handwritten mark]*



## Gerência Municipal de Meio Ambiente

---

Diante do exposto e visando a maior preservação dessa área de relevante interesse ecológico, solicitamos a V.S.<sup>a</sup> publicação do Decreto que cria a Zona de Amortecimento do Parque Natural Municipal do Córrego Cumandáí, em cumprimento a Lei Federal n.º 9.985 (Sistema Nacional de Unidades de Conservação) e Decreto Federal n. 4.340.

Seguem documentos anexos (Minuta do Decreto, Memoriais Descritivos e Mapa da Zona de Uso Restrito e Zona de Uso Intensivo, Parecer Jurídico e Resolução n.º12/2016).

Astolfo Carlos Mendes  
Gerente de Meio Ambiente