

JAZIDA DE CONCRETO/CBUQ

Distância: CONJUNTO 01: 03 Km 23°03'21.81" S
 CONJUNTO 02: 3,5 Km 54°13'33.42" O

JAZIDA DE AREIA

Distância: CONJUNTO 01: 3,5 Km
 CONJUNTO 02: 4,5 Km

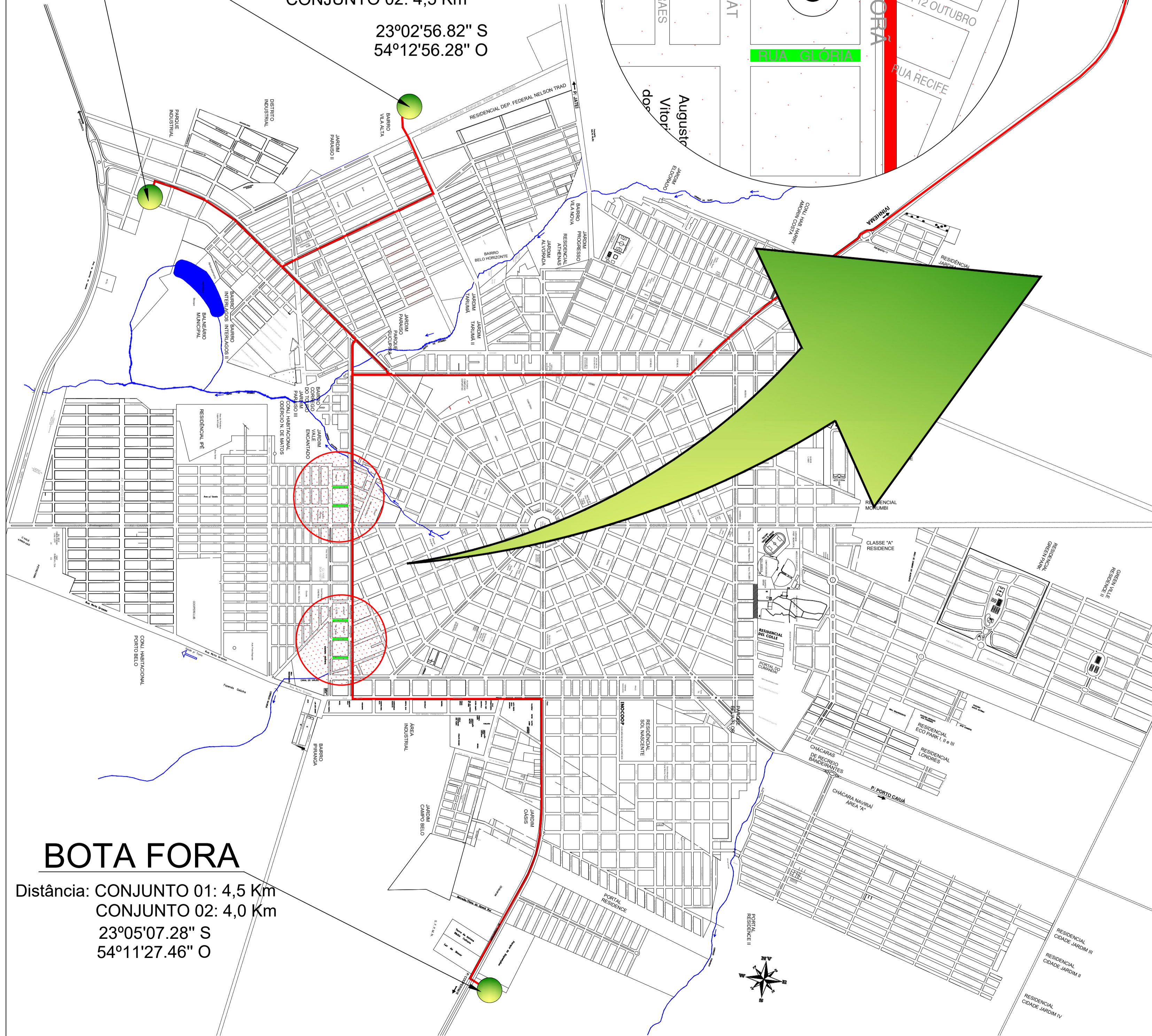
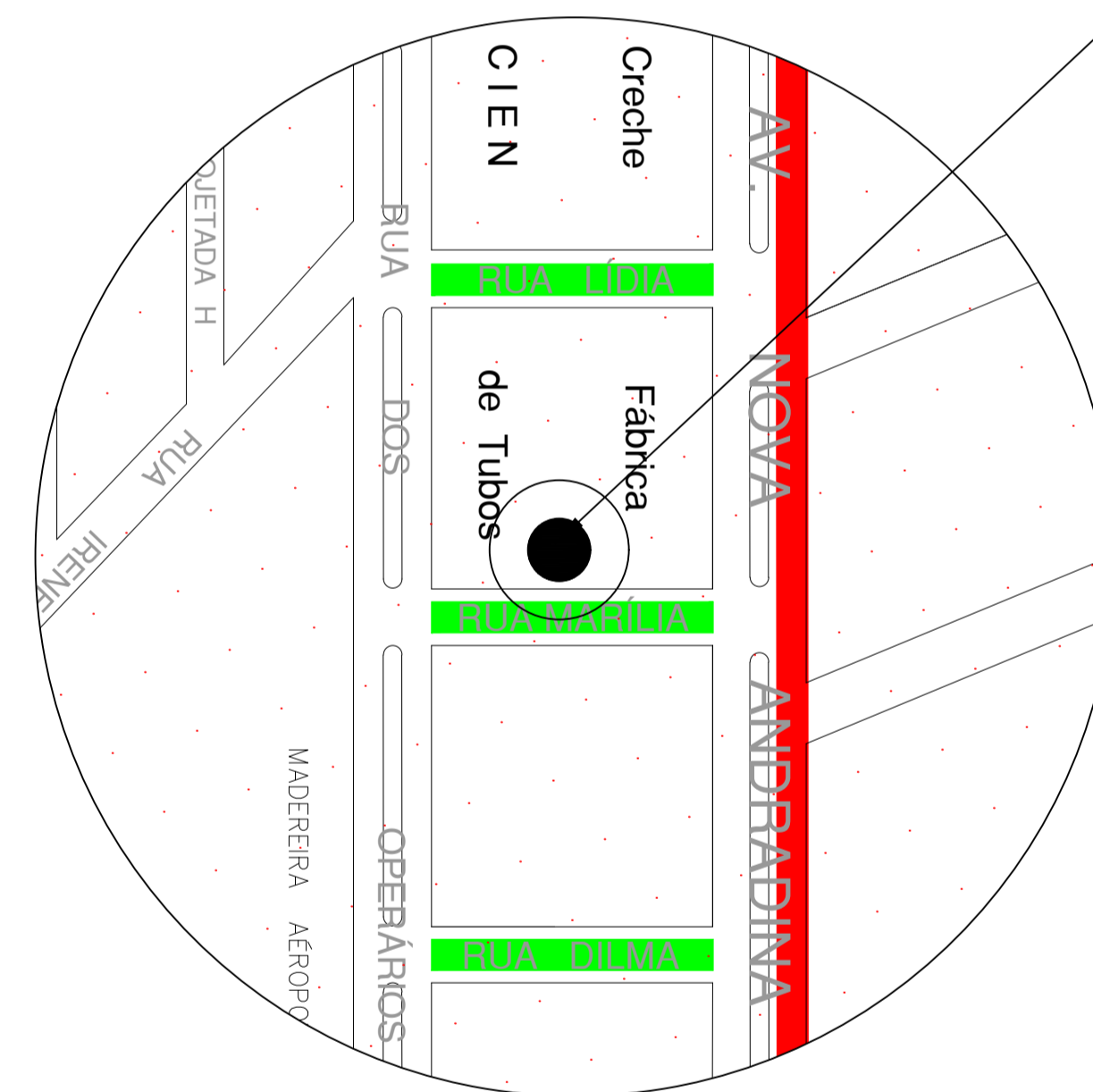
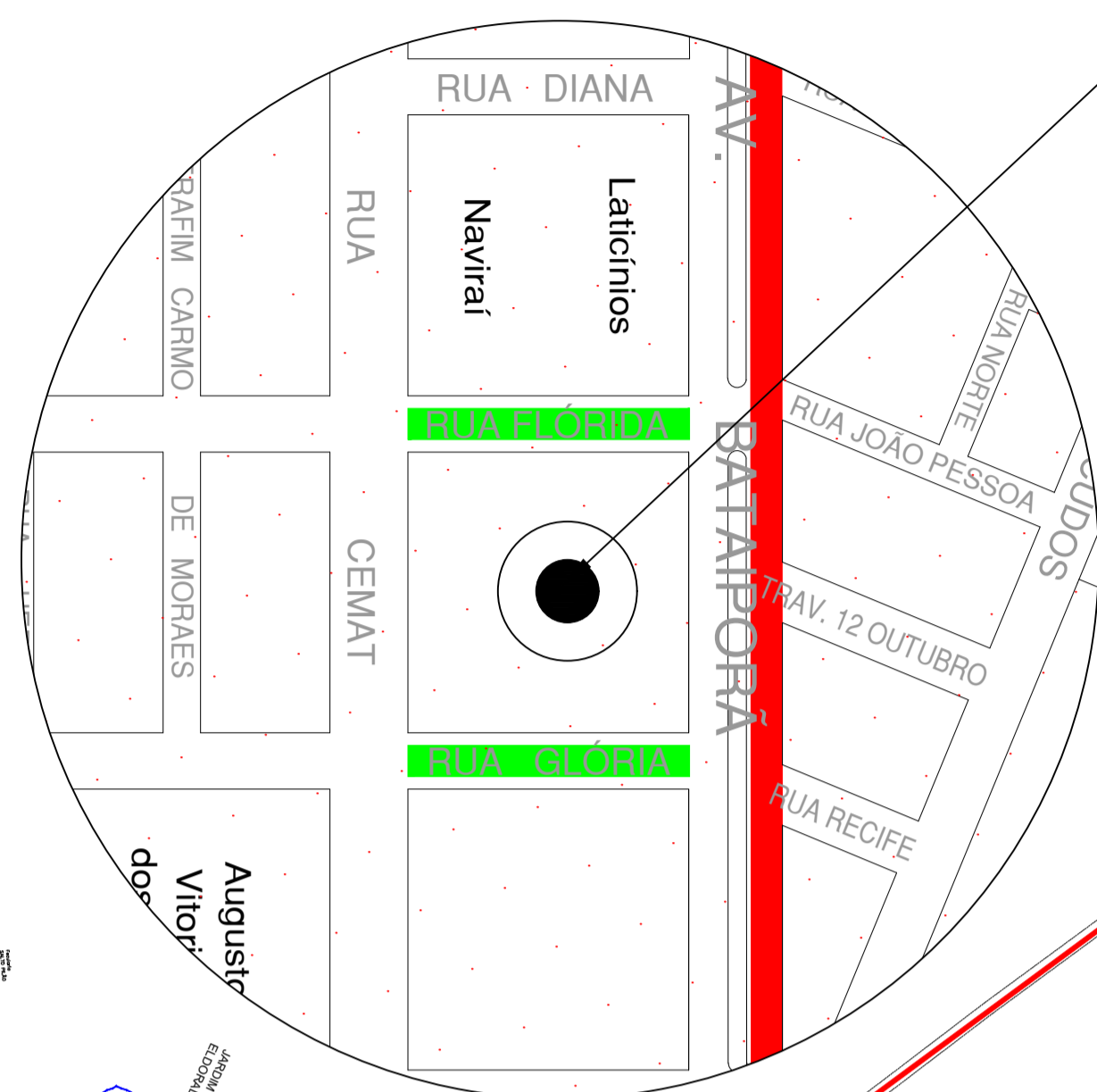
23°02'56.82" S
 54°12'56.28" O

CONJUNTO 01
 23°03'57.98" S
 54°12'45.56" O

JAZIDA DE BRITA

Distância: CONJUNTO 01: 28,0 Km
 CONJUNTO 02: 29,0 Km
 22°58'10.89" S
 54°05'28.16" O

CONJUNTO 02
 23°04'19.84" S
 54°12'32.74" O




BOTA FORA

Distância: CONJUNTO 01: 4,5 Km
 CONJUNTO 02: 4,0 Km
 23°05'07.28" S
 54°11'27.46" O

LEGENDA

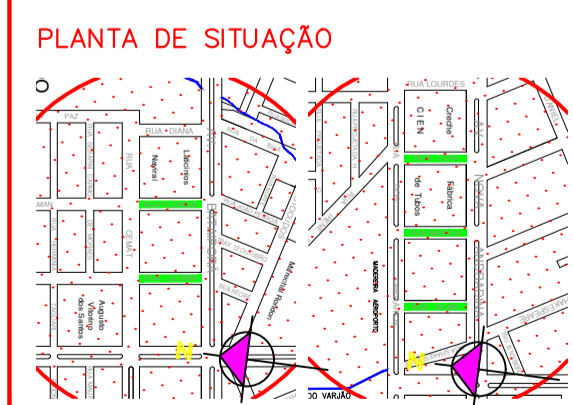
	Pavimentação a executar
	Trajetos percorridos
	Pontos de Jazidas
CONJUNTO 01	Ruas: Flórida e Glória.
CONJUNTO 02	Ruas: Lídia, Marília e Dilma.



MAPA DE LOCALIZAÇÃO

Projeto: Pavimentação asfáltica, sinalização viária, calçamento e acessibilidade.
 Local: Centro – Ruas: Flórida, Glória, Lídia, Marília e Dilma.
 Conteúdo: Planta – Detalhes – Seção Transversal – Situação
Prefeitura Municipal de Naviraí
 cnpj: – 03.155.934/0001-90

áreas:	Prancha nº	01/04	Data	Agosto/ 2018
Total da Pavimentação: 4.338,45 m ²				



PLANTA DE SITUAÇÃO

FLAVIO ROBERTO VENDAS TANUS
 RESPONSÁVEL TÉCNICO
 Engº Civil - CREA 9432/D-MS

JOSÉ IZAUÍ DE MACEDO
 PREFEITO MUNICIPAL

art: _____ Desenho: Equipe de Obras

Aprovação: _____

Laboratório Projetos e Obras (COPR) - Rua das Indústrias - Fone: (71) 3622-1111 - E-mail: copr@copr.com.br - www.copr.com.br