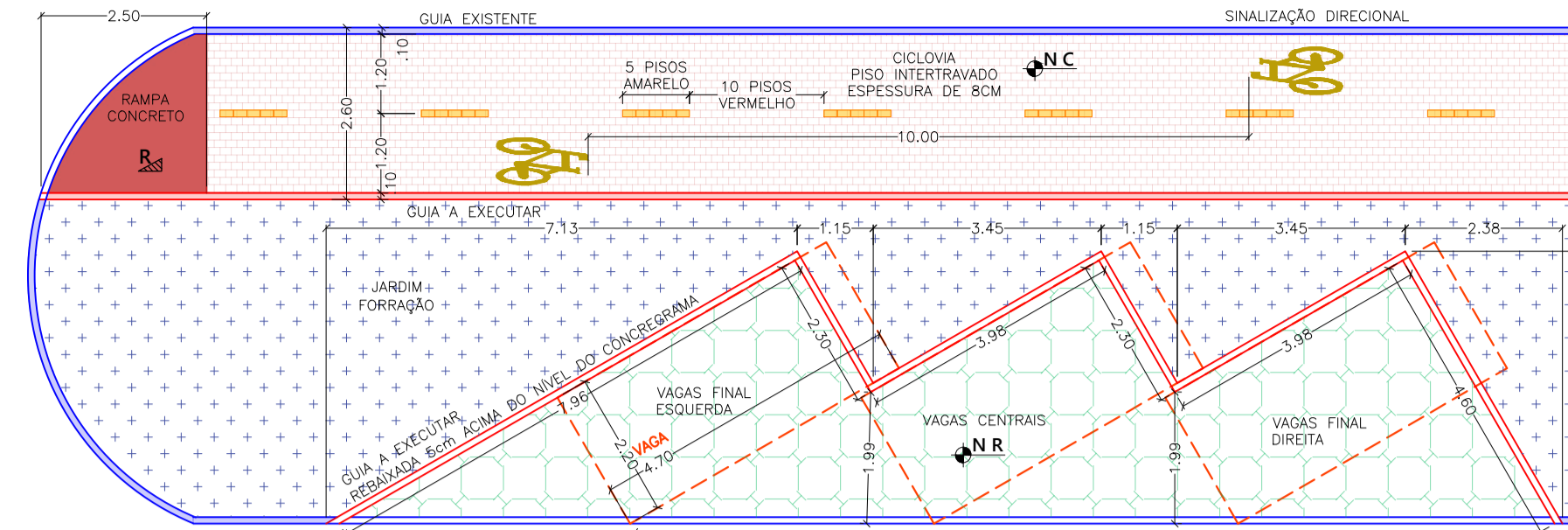
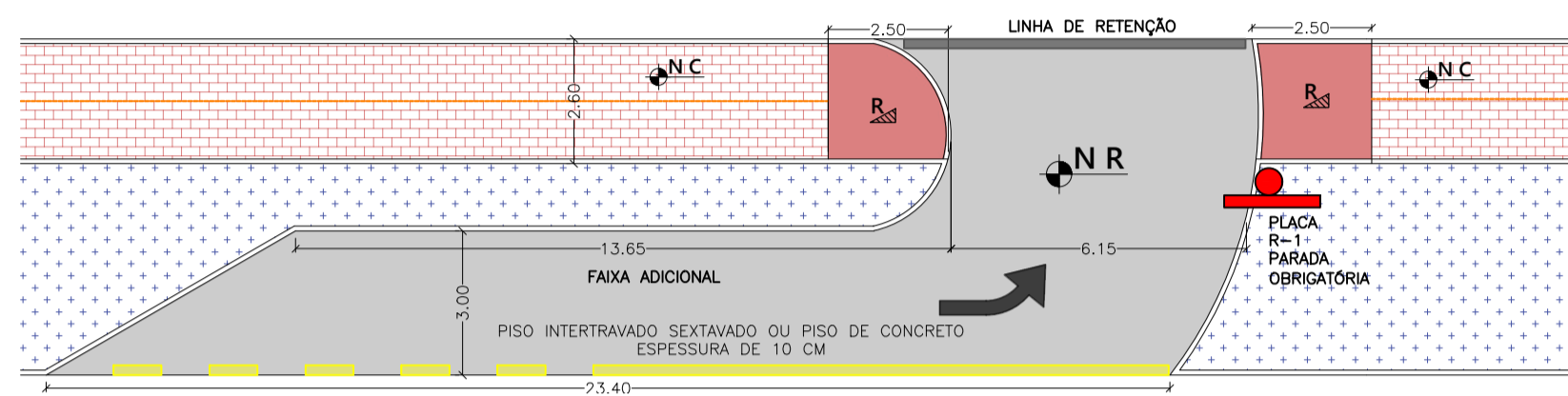


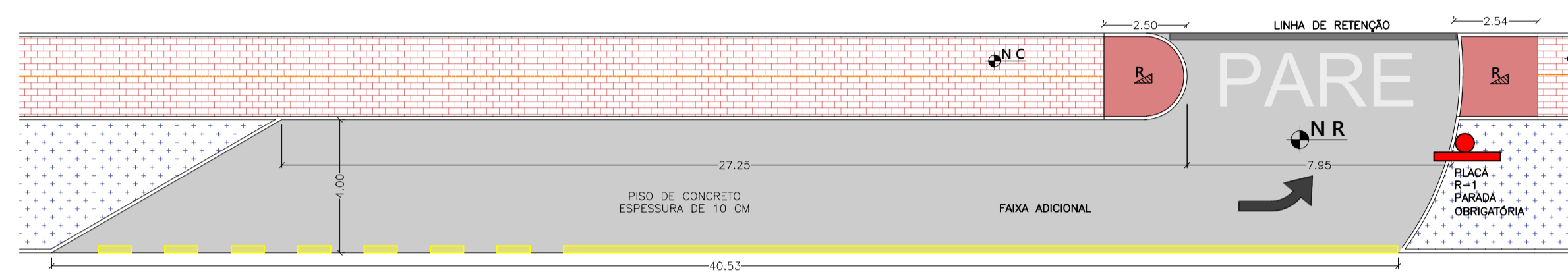
ALTERNATIVA 1
ESTACIONAMENTO, PAISAGISMO E CICLOVIA PRÉVIA
 ESCALA 1:100



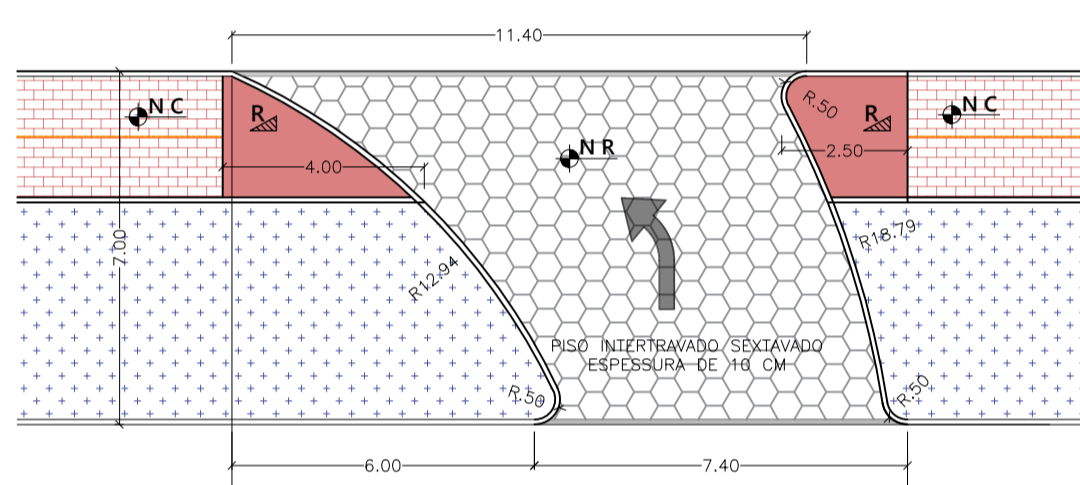
ALTERNATIVA 2
ESTACIONAMENTO, PAISAGISMO E CICLOVIA COMPLETA
 ESCALA 1:100



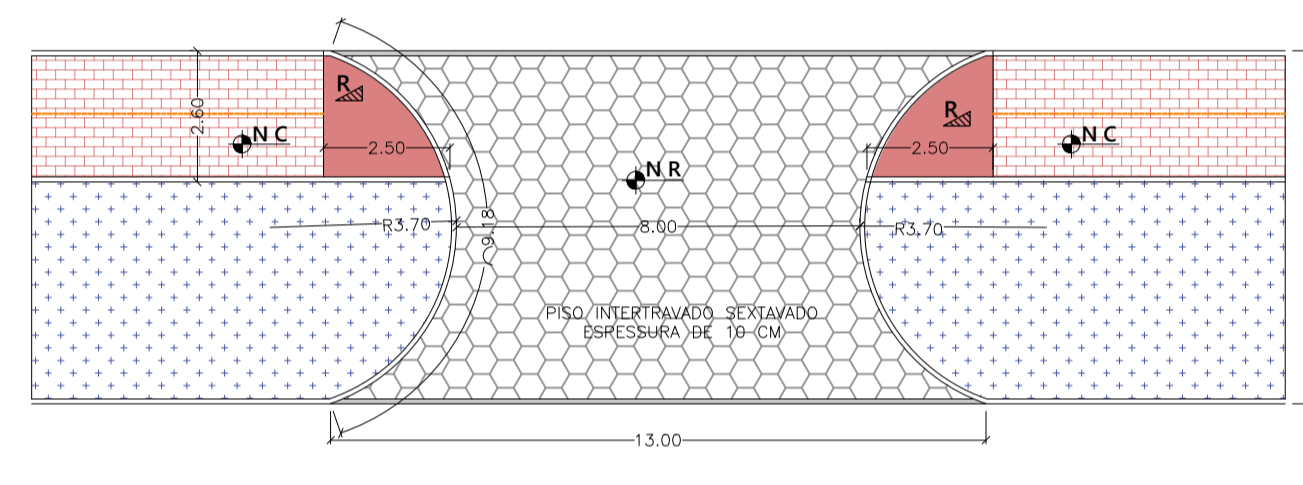
RETORNO SIMPLES
LARGURA DA FAIXA ADICIONAL 3,00 METROS
 ESCALA 1:150



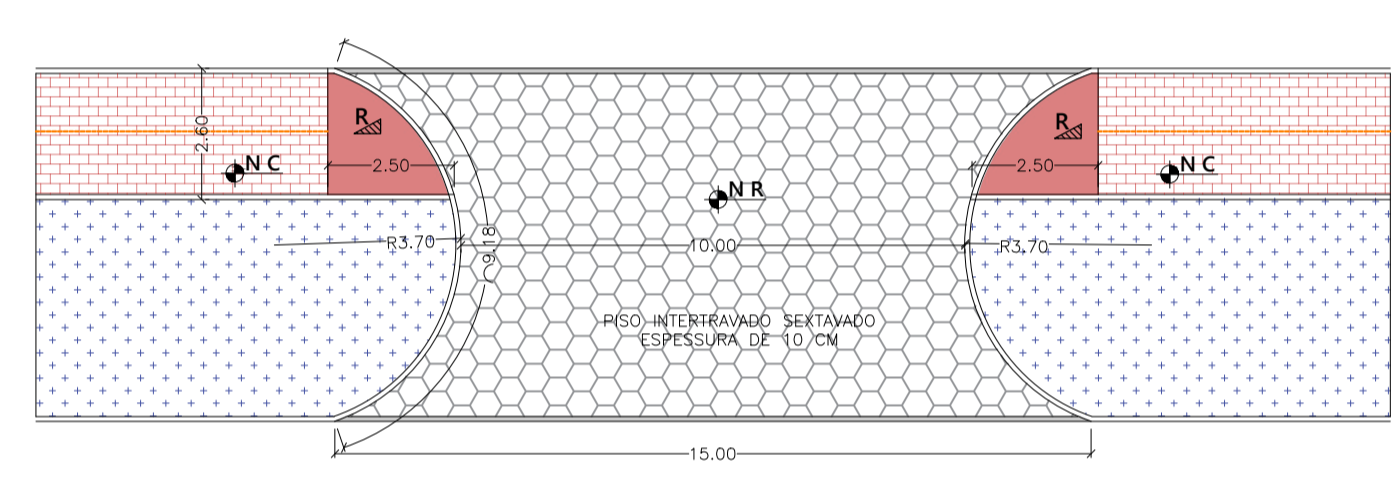
RETORNO
LARGURA DA FAIXA ADICIONAL 4,00 METROS
 ESCALA 1:150



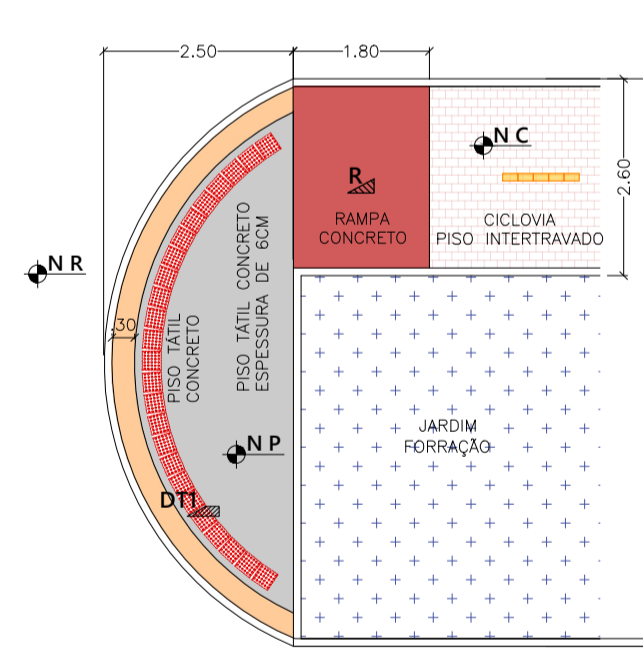
ABERTURA DE CANTEIRO PROVISÓRIA
 ESCALA 1:150



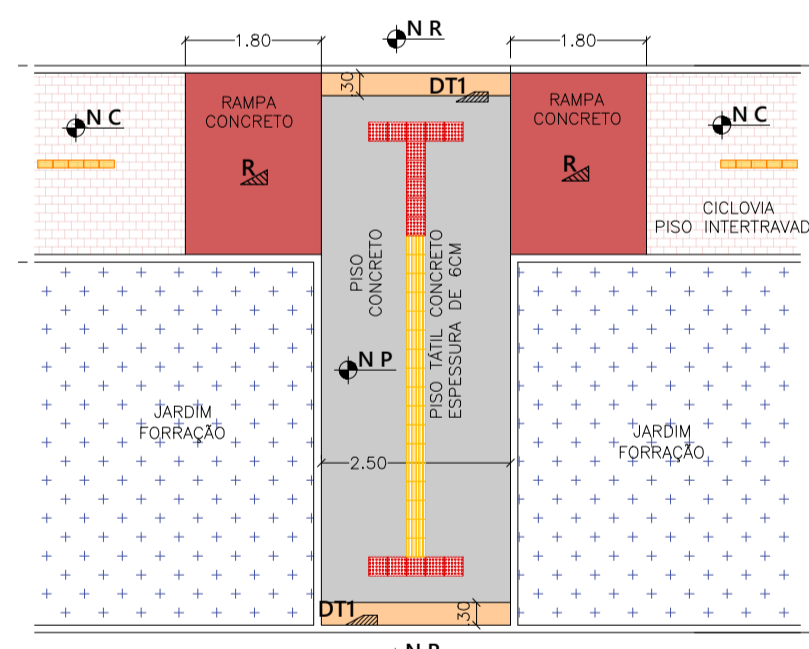
ABERTURA DE CANTEIRO DE 8 METROS
EM PISO INTERTRAVADO SEXTADO
 ESCALA 1:150



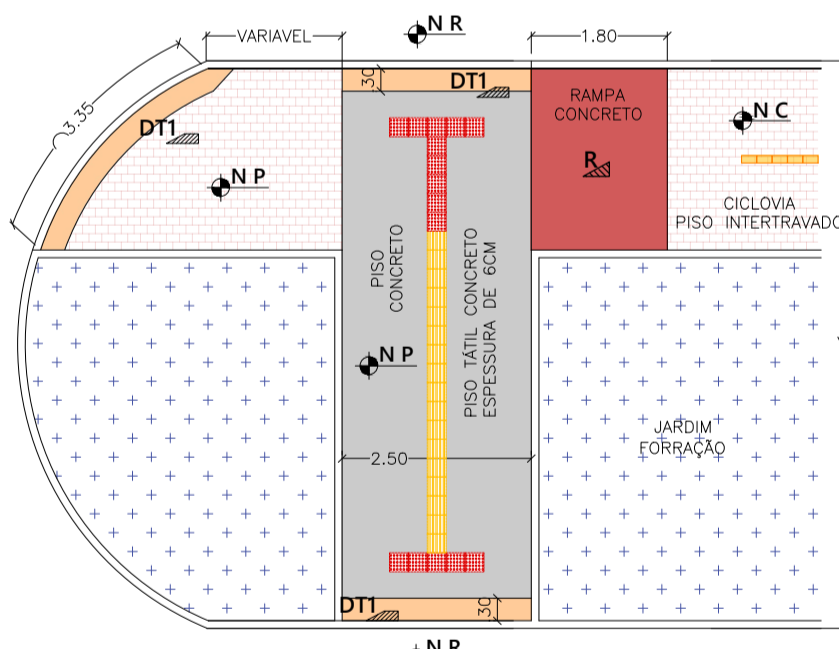
ABERTURA DE CANTEIRO DE 10 METROS
EM PISO INTERTRAVADO SEXTADO
 ESCALA 1:150



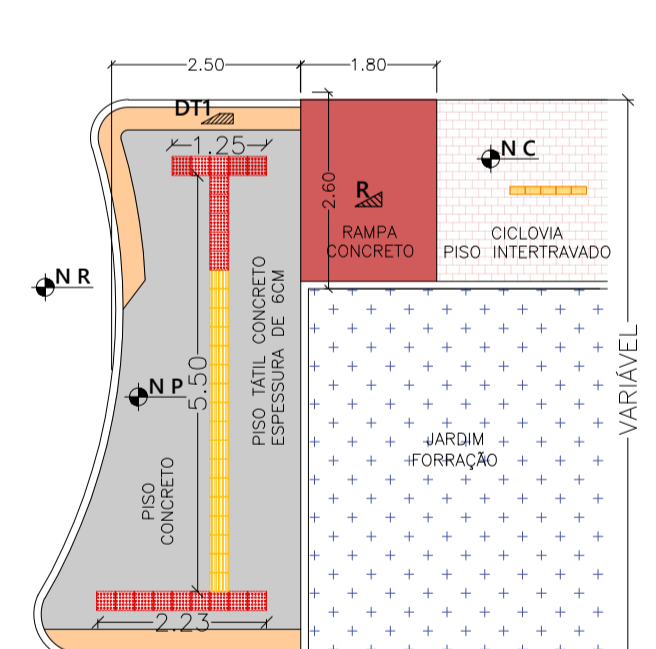
PASSAGEM NA EXTREMIDADE DO CANTEIRO



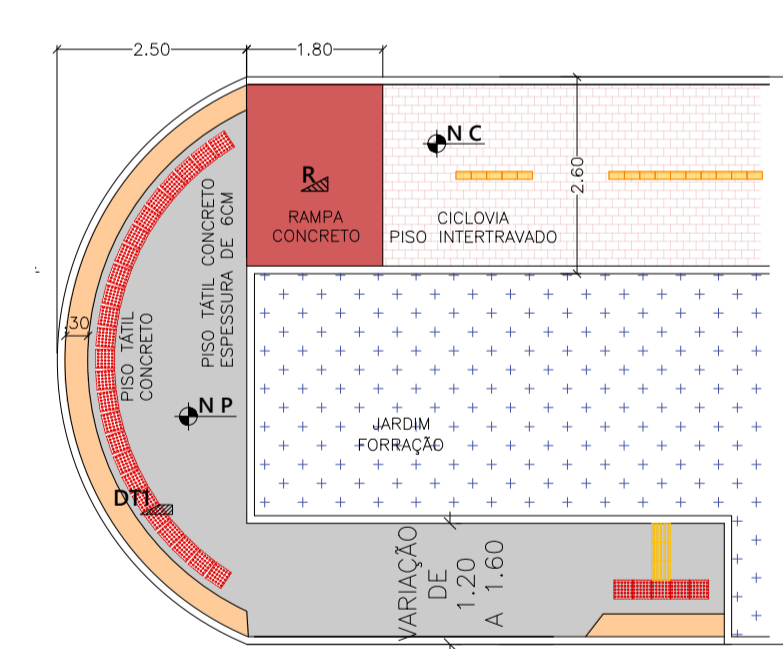
PASSAGEM NO INTERIOR DOS CANTEIROS



PASSAGEM NO INTERIOR E PRÓXIMAS DAS EXTREMIDADES DOS CANTEIROS

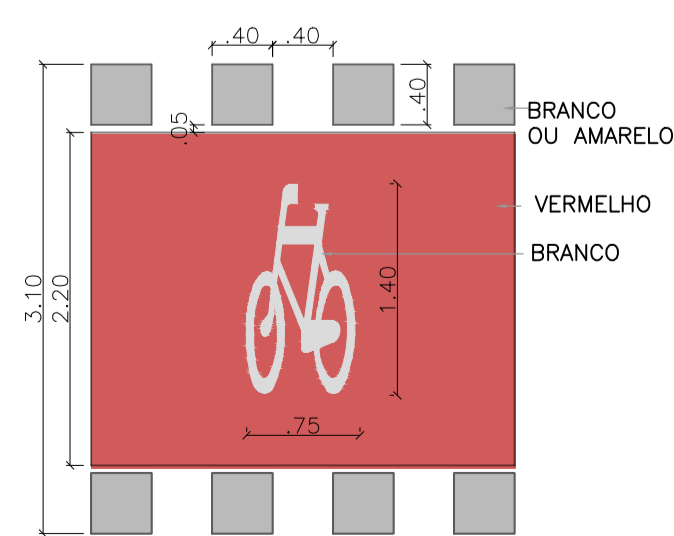


PASSAGEM CÔNCAVA

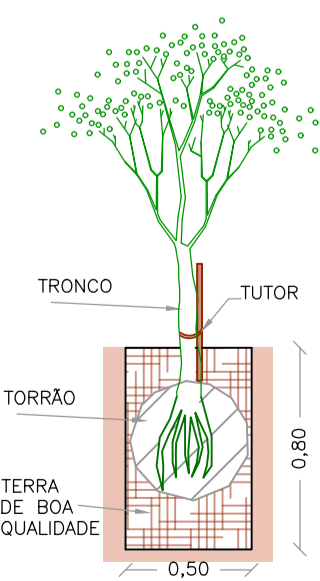


PASSAGEM NAS EXTREMIDADES COM PASSEIO ESTENDIDO

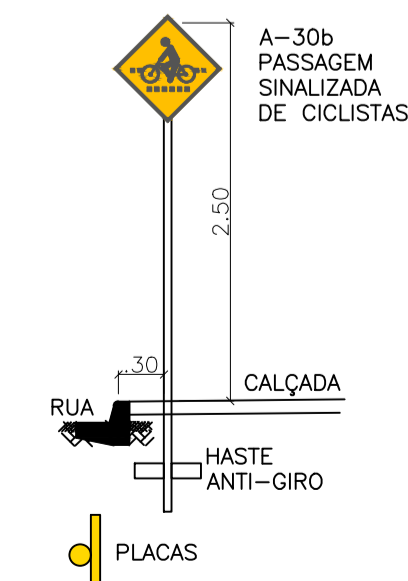
PASSAGEM DE PEDESTRES NOS CANTEIROS
 ESCALA 1:100



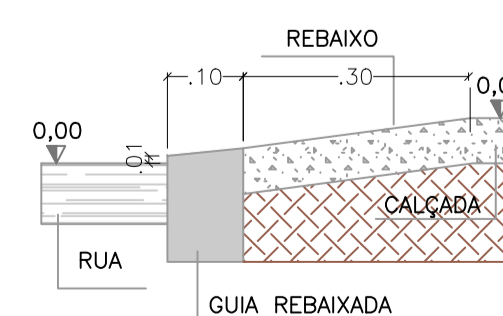
MARCA CICLOVIARIA
 ESCALA 1:50



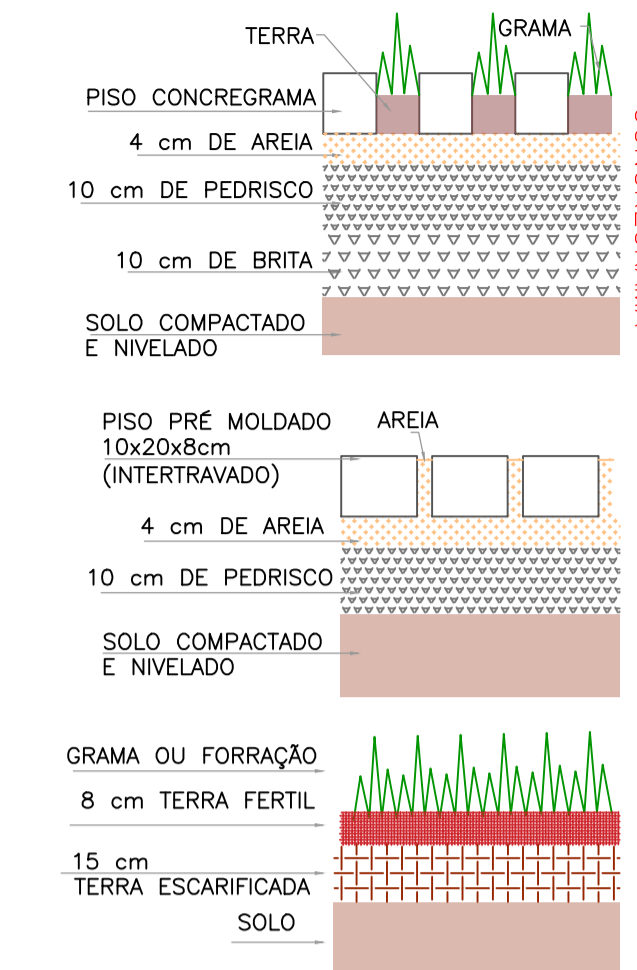
ARBORIZAÇÃO
 ESCALA 1:30



PLACAS
 ESCALA 1:50



DT1 - REBAIXO
 ESCALA 1:10



TERRA ESCARIFICADA:
 O solo local deverá ser previamente escarificado (manual ou mecanicamente).
 Todo entulho e restos de obra civil deverão ser eliminados nas áreas de plantio;
 Tanto o mato quanto ervas daninhas (incluindo suas raízes) deverão ser eliminados;
 A terra existente deverá ser revolvida em toda área do plantio, eliminando os torrões.

PAVIMENTAÇÃO
 SEM ESCALA

LEGENDA DE SIMBOLOS

	N R	NÍVEL RUA	0,00
	N P	NÍVEL PASSEIO	0,06
	N C	NÍVEL CICLOVIA	0,15
	R	RAMPA	I=8,33 %
	DT1	REBAIXO	

LEGENDA DE CORES

	RAMPA
	FORRAÇÃO
	PISO SEXTAVADO
	CICLOVIA
	SINALIZAÇÃO HORIZONTAL
	CONCREGRAMA
	GRAMA ESMERALDA
	PISO TÁTIL ALERTA
	PISO TÁTIL DIRECIONAL
	GUIA A EXECUTAR
	GUIA EXISTENTE
	GUIA EXISTENTE A REBAIXAR



ARQUITETÔNICO

Projeto:
 REVITALIZAÇÃO DOS CANTEIROS DO MUNICÍPIO DE NAVIRAÍ
 Local:
 Naviraí – MS
 Conteúdo: DETALHES PADRÃO DOS CANTEIROS

Prefeitura Municipal de Naviraí
 cnpj: – 03.155.934/0001–90

CONTEÚDO: ESTACIONAMENTO PAISAGISMO PASSAGEM PARA PEDESTRES CICLOVIA RETORNOS EMPLACAMENTO	Prancha n°	UNICA	Data
			MAIO/2020
ANA PAULA K. S. ROCHA GERENTE DE OBRAS GERÊNCIA DE OBRAS			
LAÍS MOTTA FIORENTINO GANZAROLLI ARQUITETA - CAU A100583-9 RESPONSÁVEL TÉCNICO <small>GERÊNCIA DE OBRAS - NÚCLEO DE ARQUITETURA E URBANISMO</small>			
art:	Desenho: Equipe de Projetos		

Aprovação:

L:\OBRAS\2018-01- REBAIXAMENTO DOS CANTEIROS\PROJETO PADRÃO E PLANILHAS\PROJETO PADRÃO.dwg | Plot: maio 22, 2020