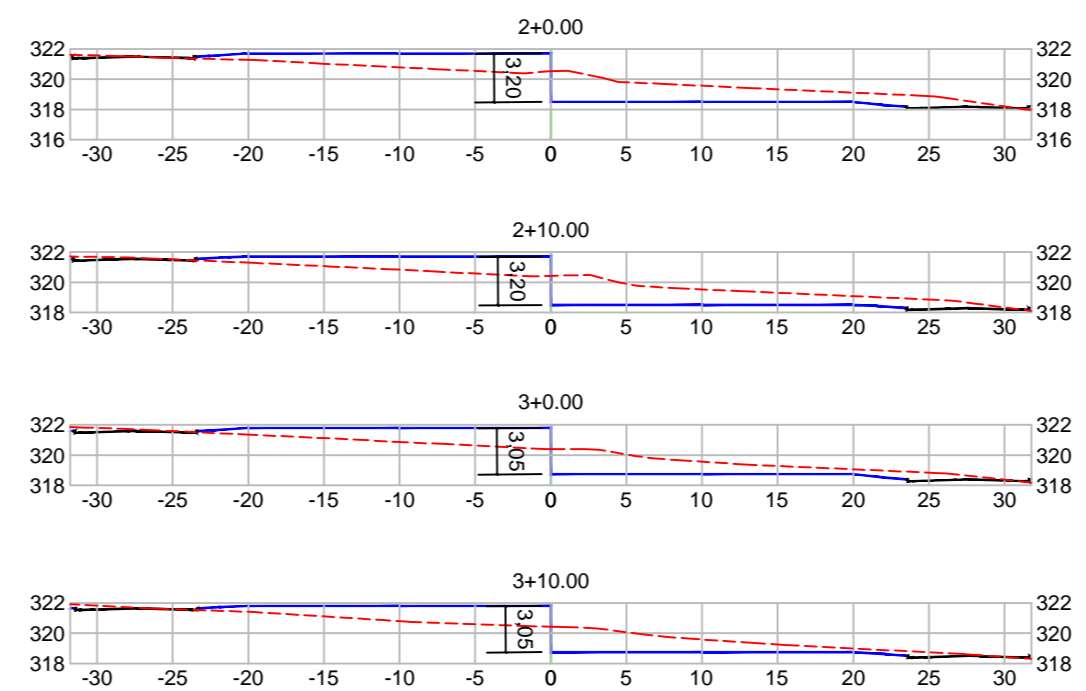
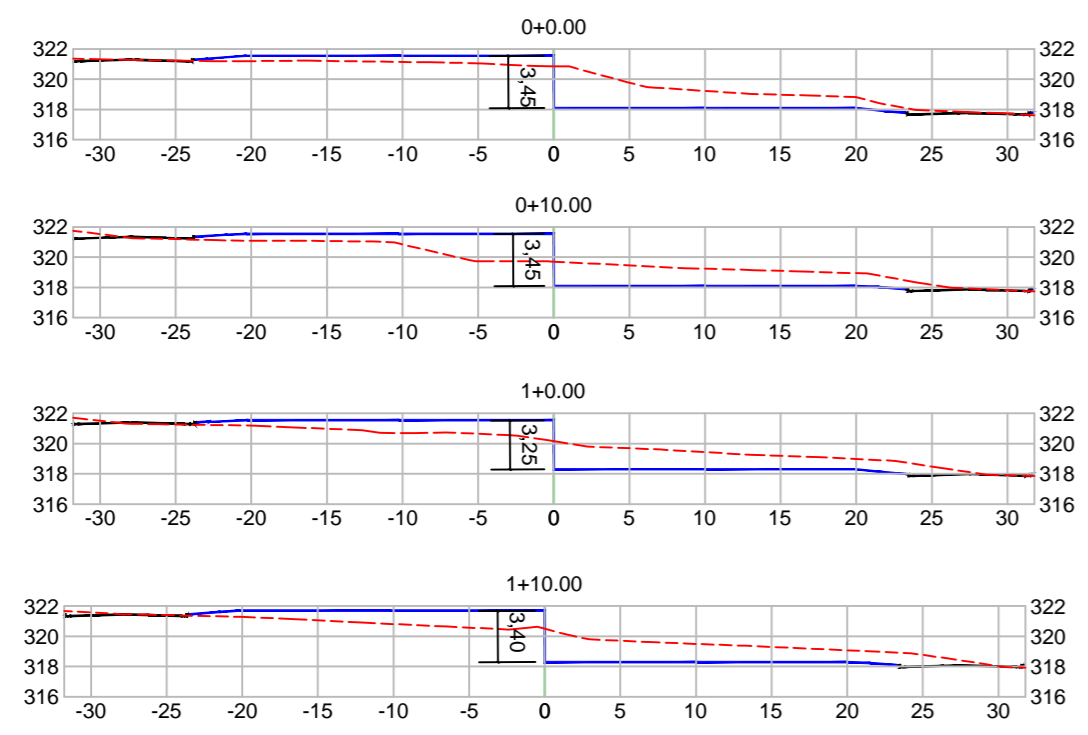
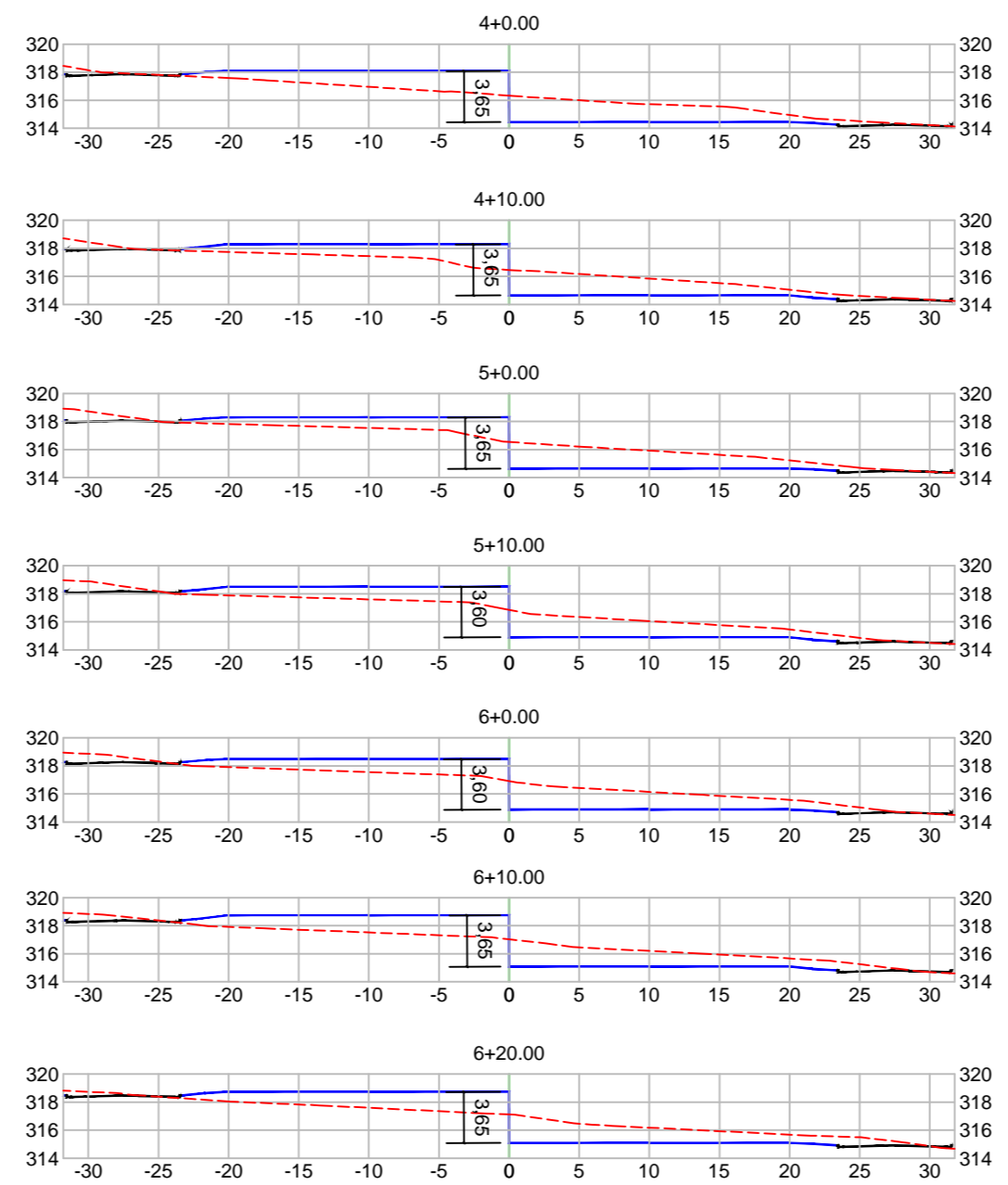
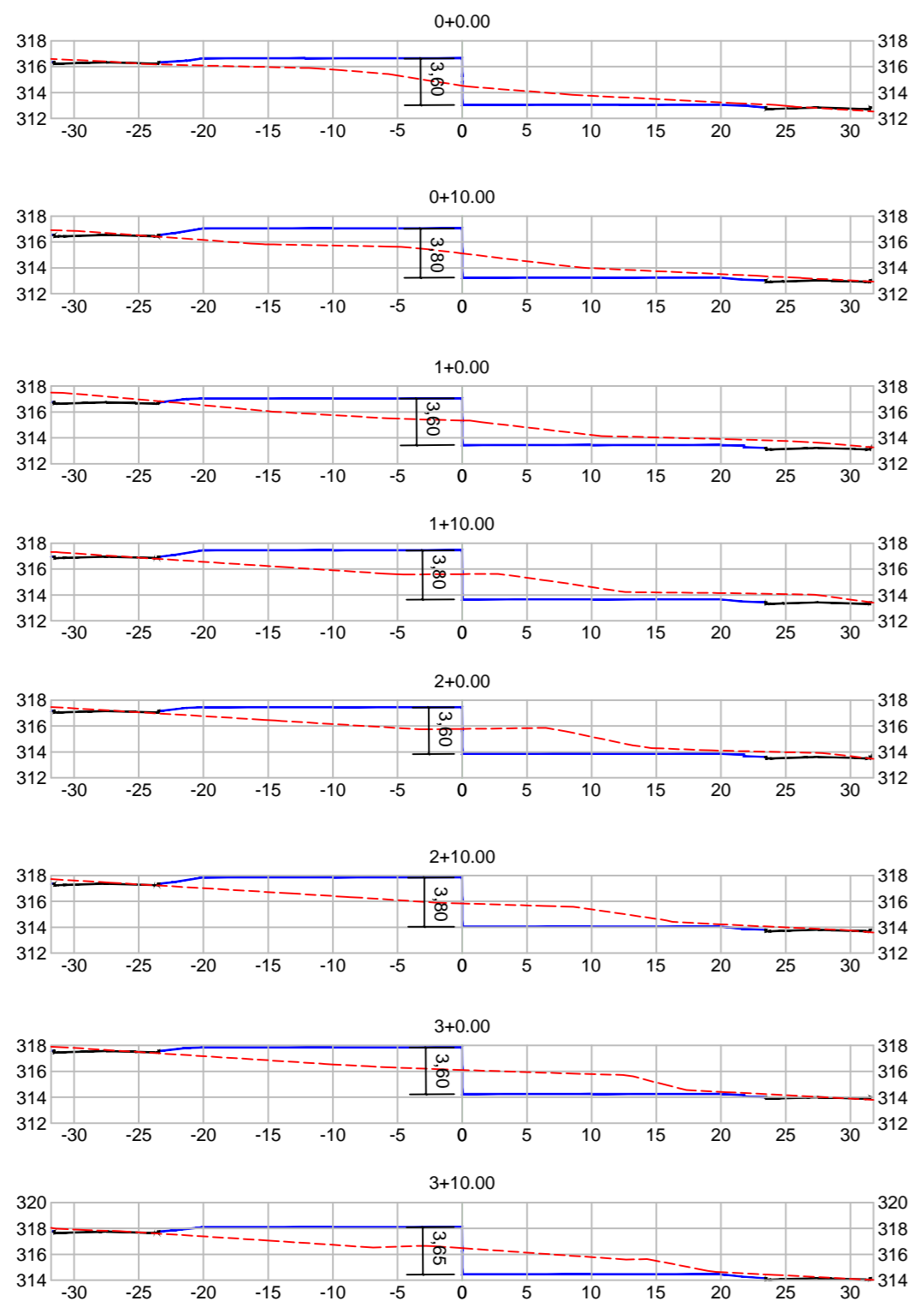


QUADRA 6



QUADRA 7



PREFEITURA MUNICIPAL DE NAVIRAÍ

ESCALA: 1:800	ASSUNTO: Levantamento Topográfico Planialtimétrico "Perfis Transversais"	DATUM: SIRGAS 2000
PROCESSAMENTO DIGITAL:	LOCAL: Loteamento Interlagos II Conj. Residencial 2ª Etapa 61 casas Parte de área do perímetro urbano	MATRICULA: 22.396
DATA DA ELABORAÇÃO DIGITAL: Dezembro / 2019	MUNICÍPIO: Naviraí - MS	FRANCHA 1/1
AUTOR DO PROJETO ROBERTO MARQUES DE SOUZA ENGENHEIRO CIVIL CREA 1120/D MS RESP.TEC.: PREFEITURA MUNICIPAL DE NAVIRAÍ PROPRIETÁRIO	PROPONENTE IEDH - INSTITUTO DE EDUCAÇÃO DESENVOLVIMENTO HUMANO E INSTITUCIONAL CNPJ.: 04.430.392/0001-80 RESP. LEGAL: ROBERTO ALEXANDRE COSTA DA CUNHA CPF. 338.352.251-20	
PREFEITURA MUNICIPAL DE NAVIRAÍ/MS CNPJ: 03.155.934/0001-90		