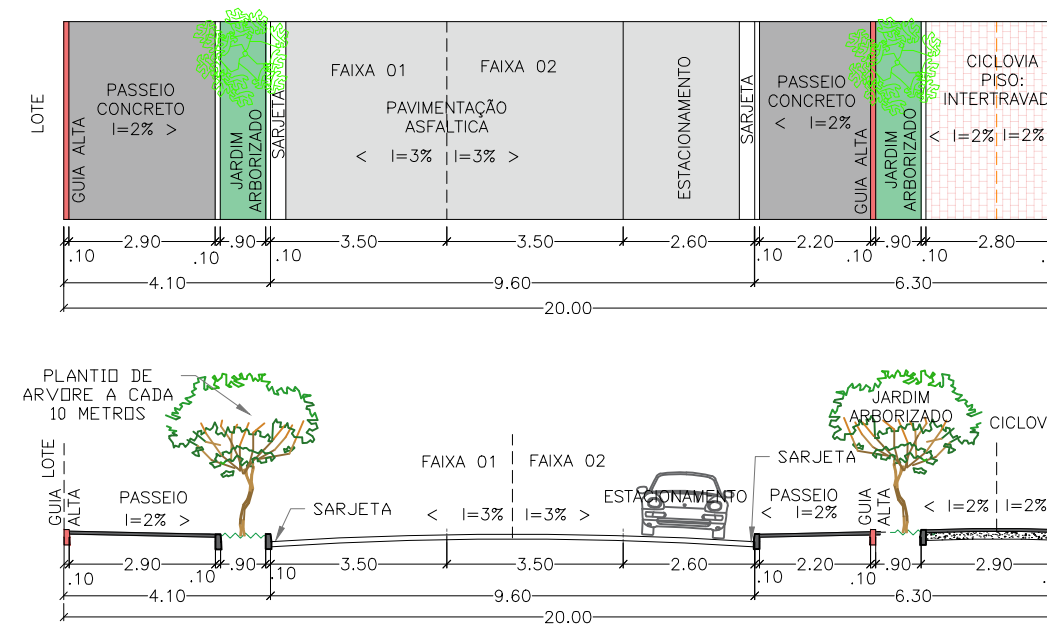
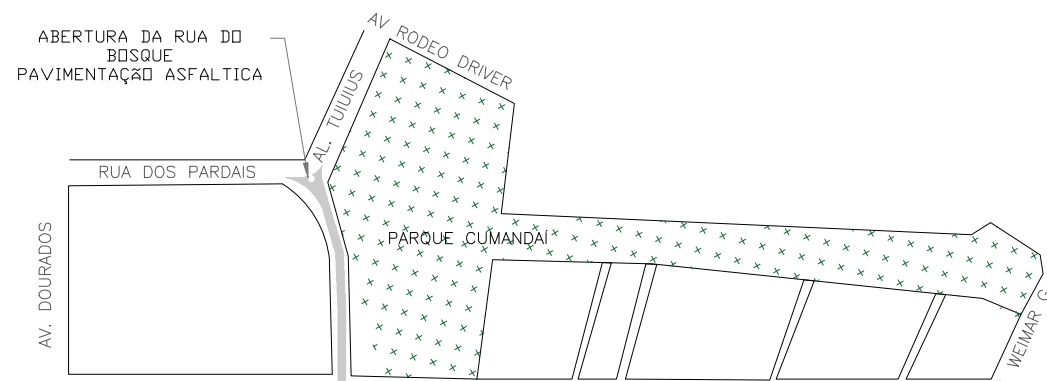


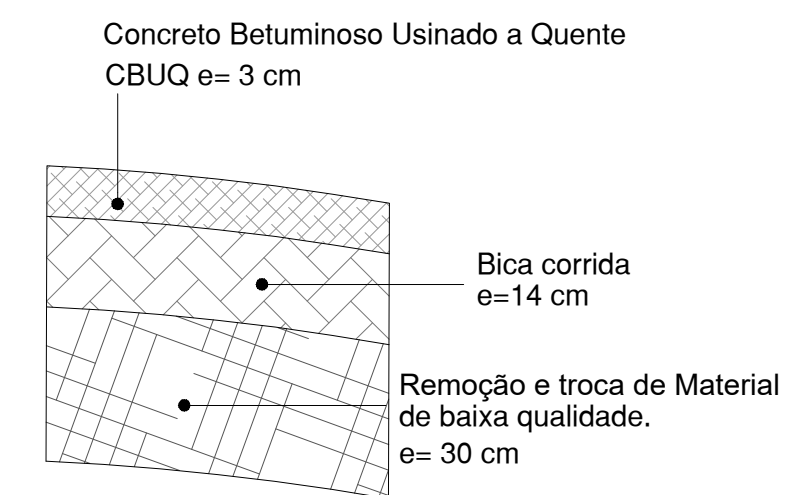
**DET. 02**  
**PLANTA DA ROTATÓRIA**  
esc 1:300



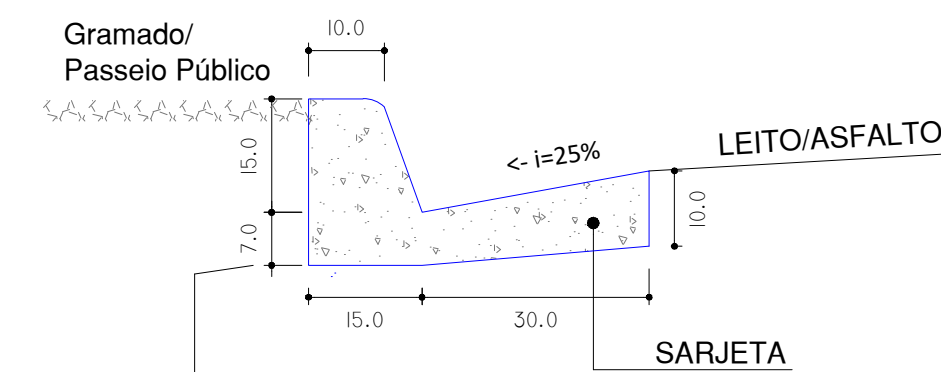
**DET 01 - RUA DO BOSQUE**  
esc 1:150



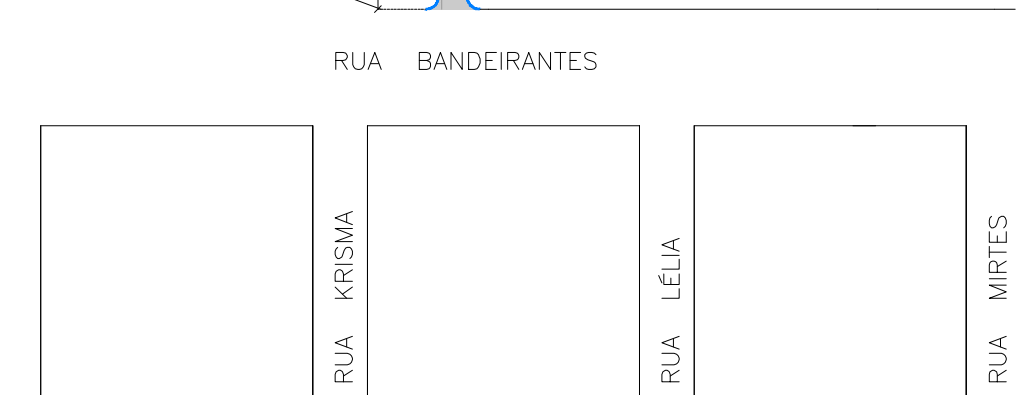
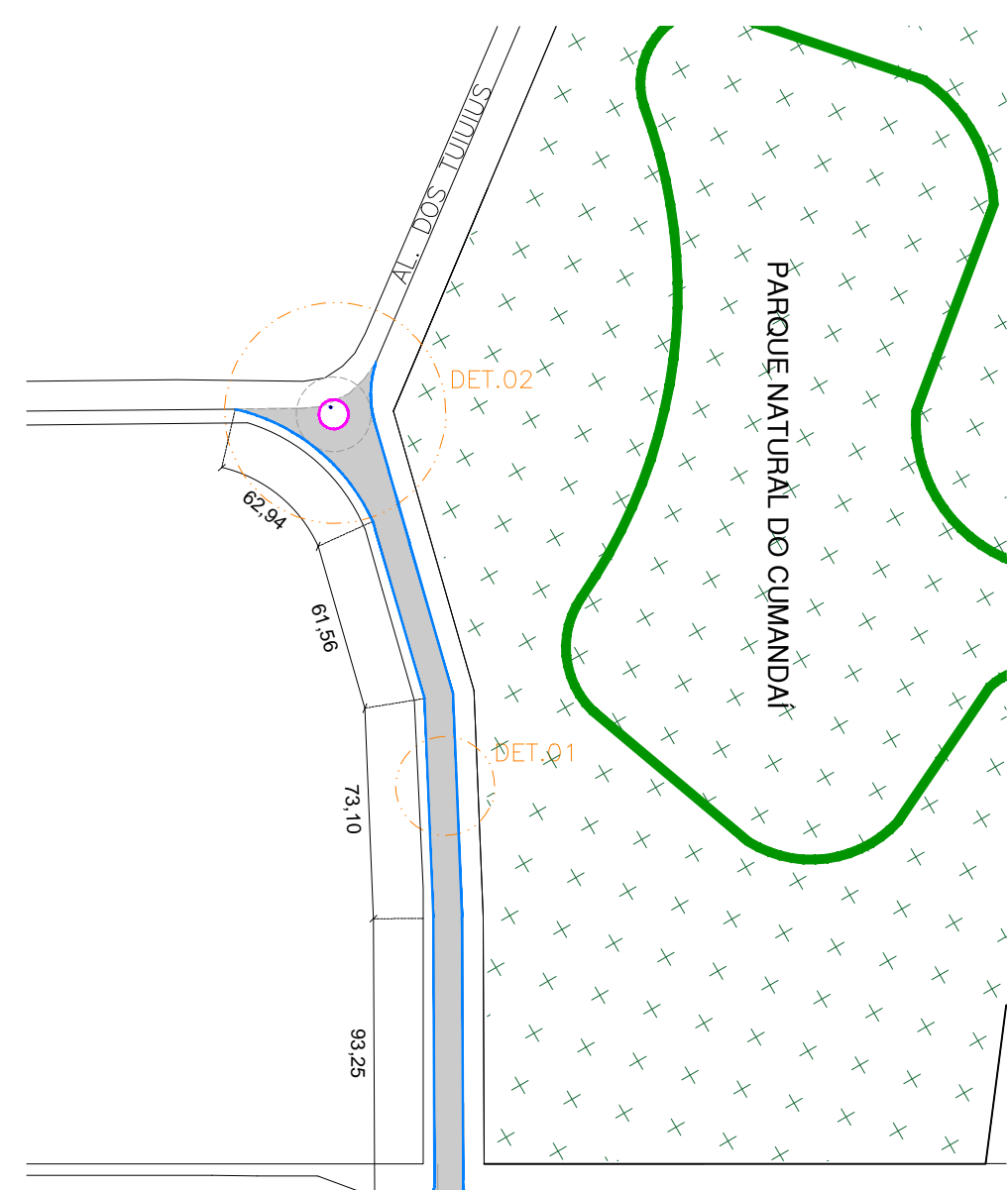
**CROQUI ESQUEMÁTICO**  
**ABERTURA E PAVIMENTAÇÃO DE RUA**  
SEM ESCALA



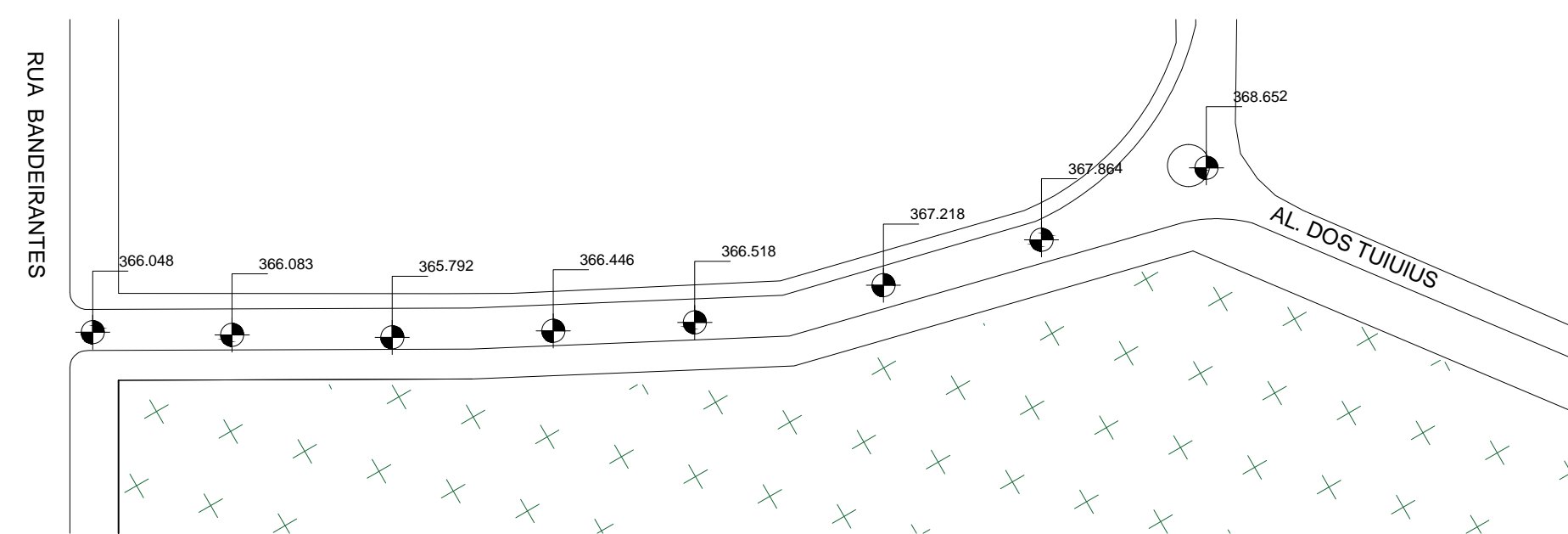
**PAVIMENTAÇÃO - Espessuras**  
Escala: 1/10



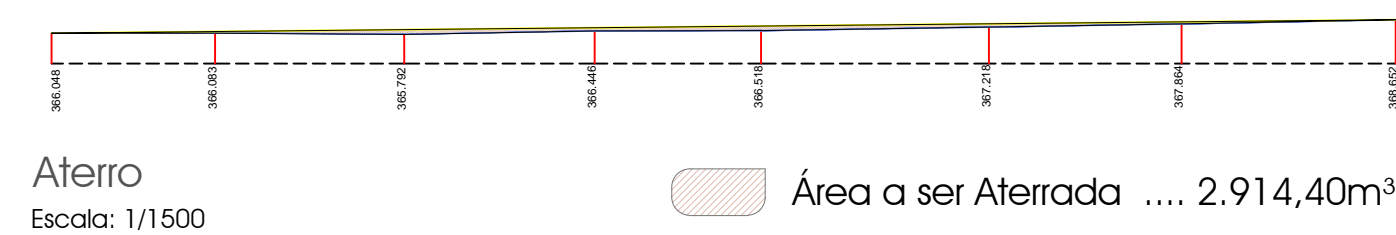
**GUIA (MEIO-FIO)**  
**GUIA E SARJETA**  
Escala: 1/10



**MEMÓRIA DE CÁLCULO**  
Planta baixa  
Escala: 1/2500



**Níveis da Rua**  
Escala: 1/1500



**Aterro**  
Escala: 1/1500

**Quadro de áreas:**

	Pavimentação a executar ....	3.000,75m <sup>2</sup>
	Guias com Sarjetas .....	577,26m
	Guias sem Sarjetas .....	30,78m



**PAVIMENTAÇÃO**

Projeto:  
PAVIMENTAÇÃO DE VIAS PÚBLICAS  
Local:  
Rua lateral ao PARQUE NATURAL DO CUMANDÁ do Centro, Naviraí - MS  
Conteúdo:  
Planta Baixa, implantação, situação, cortes e detalhes  
Proprietário:  
**Prefeitura Municipal de Naviraí**  
cnpj:- 03.155.934/0001-90

Quadro de áreas:	Plancha nº	Única	Data	Agosto /2021
<p> Pavimentação a executar .... 3.000,75m<sup>2</sup></p> <p> Guias com Sarjetas ..... 577,26m</p> <p> Guias sem Sarjetas ..... 30,78m</p>				
<p><b>FLAVIO ROBERTO VENDAS TANUS</b> RESPONSÁVEL TÉCNICO Eng<sup>o</sup>Civil - CREA 94317-D-MS</p>				
<p><b>JORGE LUIS DE LÚCIA</b> GERENTE DE OBRAS</p>				
art:			Desenho:	
			Urias Jr.	

Aprovação: