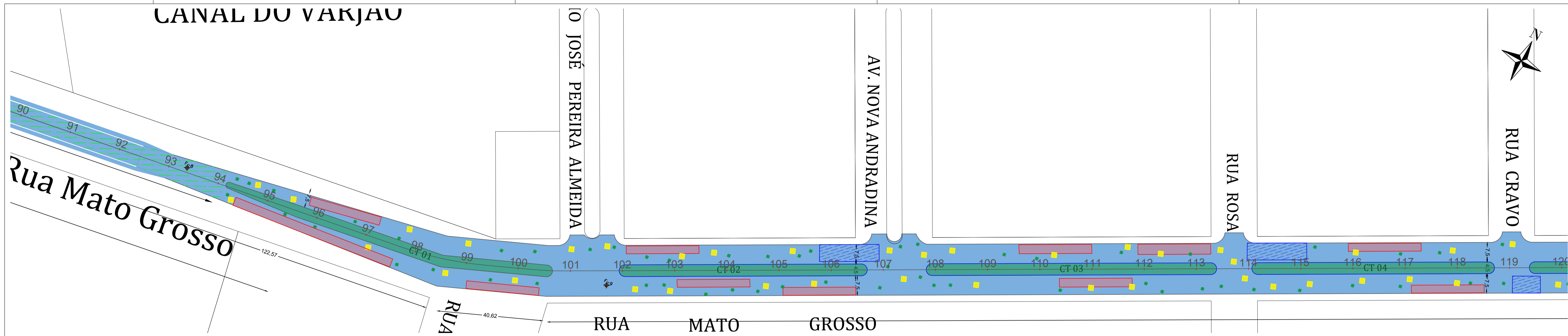
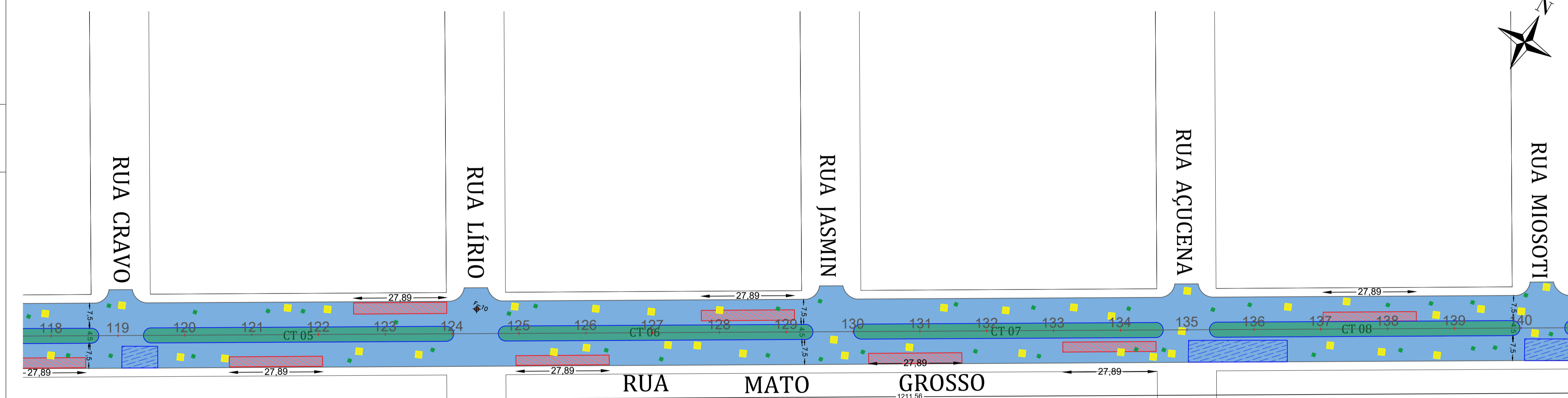


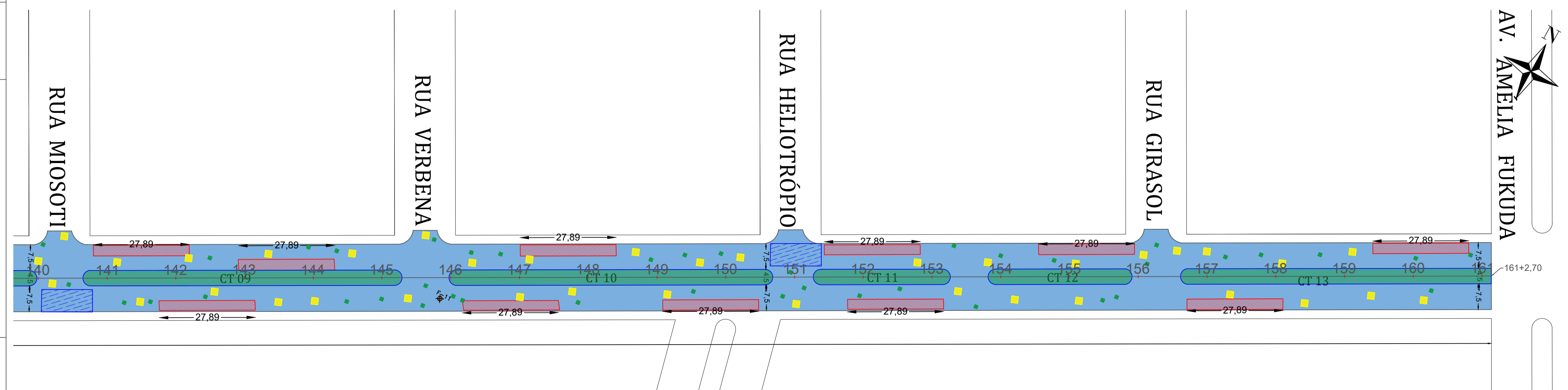
CANAL DO VARJÃO



TRECHO RECAPE - ESTACA 93 - 119  
ESCALA 1:750



TRECHO RECAPE - ESTACA 119 - 140  
ESCALA 1:750



TRECHO RECAPE - ESTACA 140 - 161+2,70  
ESCALA 1:750

**LEGENDA**

**CADASTRO**

- Alinhamento Predial
- Cerca
- Muro
- Árvore
- Poste
- Rampa PNE
- Calçada existente
- Fossa Sápica
- Luminária tipo pérola 150W substituição

**PAVIMENTAÇÃO**

- Recape CBUQ - 3,00 CM
- Via Não Pavimentada
- TAPA BURACO - 1,00 x 1,00 M
- TAPA BURACO - 2,00 x 2,00 M
- Bordo de Projeto
- Melo-flo c/ sarjeta
- Melo-flo guia
- Calçada
- Grama
- Inclinação Greide
- Via Pavimentada
- Tentô
- DRENO PROFUNDO
- RECICLAGEM
- Bordo de Projeto
- Eixo - Estacas (20m x 20m)
- Curvas de Nível - 1m x 1m
- Marca referencial
- Sondagem
- Sentido escoamento superficial

**DRENAGEM**

- Rede Drenagem - tubo ø 0,6 m
- Rede Drenagem - tubo ø 0,8 m
- Rede Drenagem - tubo ø 1,0 m
- Tubo de ligação - tubo ø 0,4 m
- Rede de Drenagem Existente
- Limites bacia hidrográfica
- Entrada D'água / Descida D'água
- Boca de lobo simples - BLS
- Boca de lobo dupla - BLD
- Boca de lobo tripla - BLT
- Sentido escoamento rede
- Poço de Visita
- Boca de buéiro
- Disipador

APROVAÇÃO:



NOSSA CIDADE, NOSSO LUGAR!

PREFEITURA MUNICIPAL DE NAVIRAÍ

OBRA: INFRAESTRUTURA URBANA - RESTAURAÇÃO FUNCIONAL DO PAVIMENTO

LOCAL: AV. MATO GROSSO, MUNICÍPIO DE NAVIRAÍ-MS

ÁREA DE INTERVENÇÃO: 43.667,91m²

RESPONSÁVEL TÉCNICO PROPOSTO: FÁBIO MARQUES RIBEIRO  
CREA: 15.276

PREFEITA: RHAIZA REJANE NEME DE MATOS  
CNPJ: 03.155.934/0001-90

TÍTULO: LOCALIZAÇÃO RECAPE AV. MATO GROSSO-ESTACA: 90 - 161+2,70

FOLHA: 3/6

ESCALA: INDICADA | DATA: JULHO/2022 | CONVÊNIO: | COORDENADAS: 23° 04'23.6"S 54°12'11.1"O

NÚMEROS	
DESENHOS DE REFERÊNCIA	
APROVADO	
REVISÃO	
DATA	