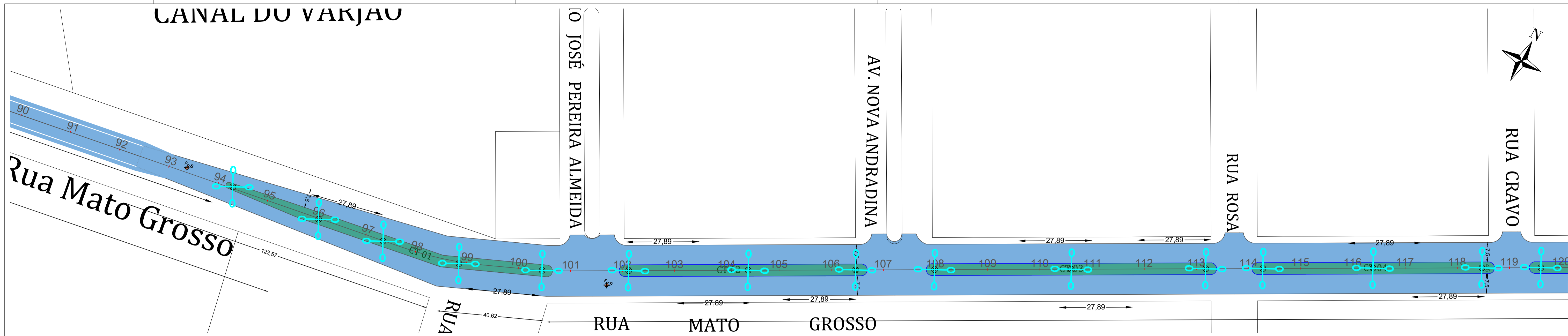
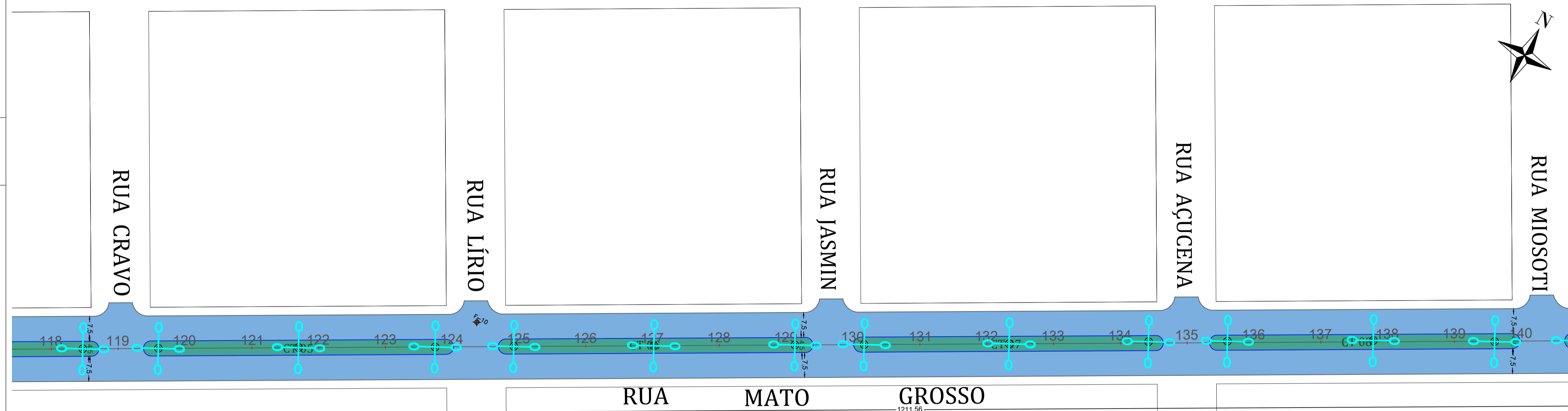


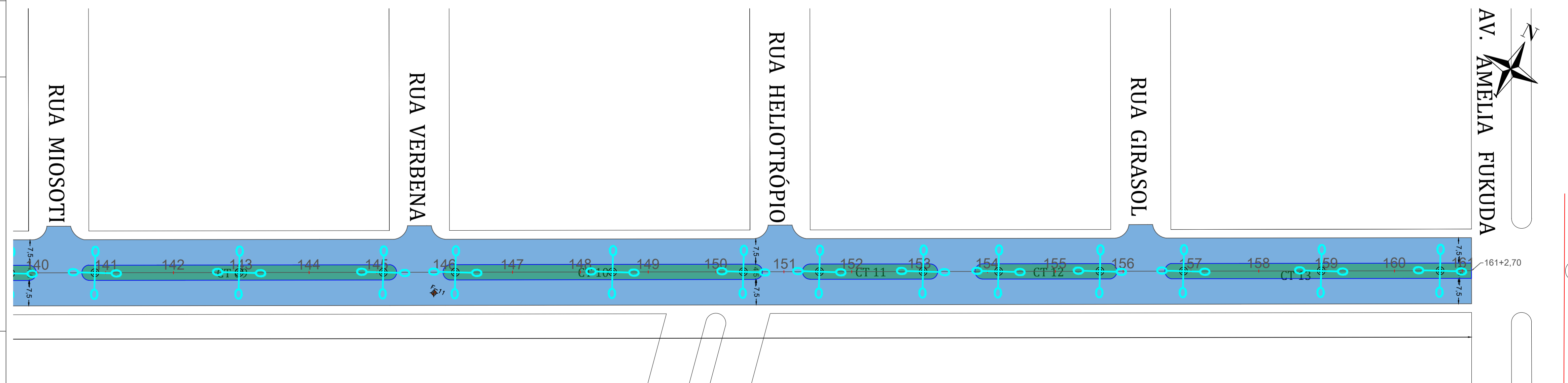
CANAL DO VARJÃO



TRECHO ILUMINAÇÃO - ESTACA 90 - 119  
ESCALA 1:750



TRECHO ILUMINAÇÃO - ESTACA 119 - 140  
ESCALA 1:750



TRECHO ILUMINAÇÃO - ESTACA 140 - 161+2,70  
ESCALA 1:1000

**LEGENDA**

CADASTRO	
Alinhamento Predial	Rampa PNE
Cerca	Calçada existente
Muro	Fossa Sápica
Árvore	Luminária tipo pérola 150W substituição
Poste	
PAVIMENTAÇÃO	
Recape CBUQ - 3,00 CM	Via Pavimentada
Via Não Pavimentada	Tento
TAPA BURADO - 1,00 x 1,00 M	TRESAGEM
TAPA BURADO - 2,00 x 2,00 M	DRENO PROFUNDO
Bordo de Projeto	RECICLAGEM
Melo-flo c/ sarjeta	Bordo de Projeto
Melo-flo guia	Eixo - Estacas (20m x 20m)
Calçada	Curvas de Nível - 1m x 1m
Grama	Marca referencial
Inclinação Greide	Sondagem
	Sentido escoamento superficial
DRENAJEM	
Rede Drenagem - tubo ø 0,6 m	Boca de lobo simples - BLS
Rede Drenagem - tubo ø 0,8 m	Boca de lobo dupla - BLD
Rede Drenagem - tubo ø 1,0 m	Boca de lobo tripla - BLT
Tubo de ligação - tubo ø 0,4 m	Sentido escoamento rede
Rede de Drenagem Existente	Poço de Visita
Limites bacia hidrográfica	Boca de buéiro
Entrada D'água / Descida D'água	Disipador

APROVAÇÃO:



NOSSA CIDADE, NOSSO LUGAR!

PREFEITURA MUNICIPAL DE NAVIRAÍ

OBRA: INFRAESTRUTURA URBANA - RESTAURAÇÃO FUNCIONAL DO PAVIMENTO E SUBSTITUIÇÃO DO SISTEMA DE ILUMINAÇÃO PÚBLICA NA AVENIDA MATO GROSSO

LOCAL: AV. MATO GROSSO, MUNICÍPIO DE NAVIRAÍ-MS

ÁREA DE INTERVENÇÃO: 43.867,91m²

RESPONSÁVEL TÉCNICO PROPOSTO: FÁBIO MARQUES RIBEIRO  
CREA 15.276

PREFEITA: RHAIZA REJANE NEME DE MATOS  
CNPJ: 03.158.934/0001-90

TÍTULO: PROJETO DE ILUMINAÇÃO

FOLHA: 4/6

ESCALA: INDICADA

DATA: JULHO/2022

CONVÊNIO:

COORDENADAS: 23° 04'23.6" S  
54° 12' 11.1" O

NÚMEROS

DESENHOS DE REFERÊNCIA

APROVADO

REVISÃO

DATA