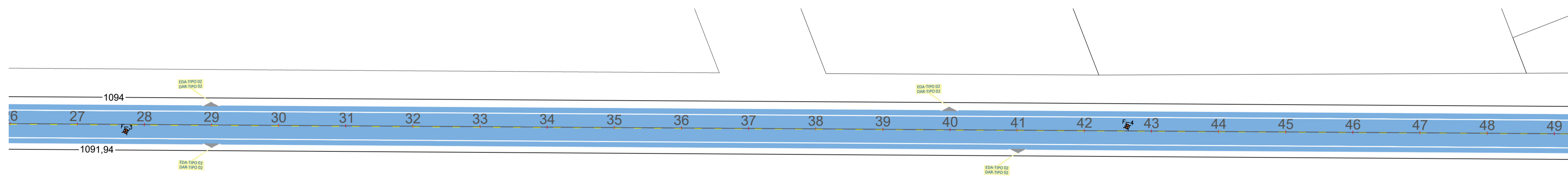
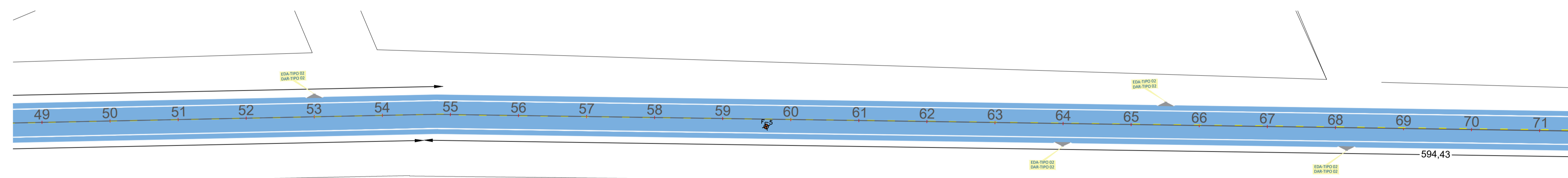


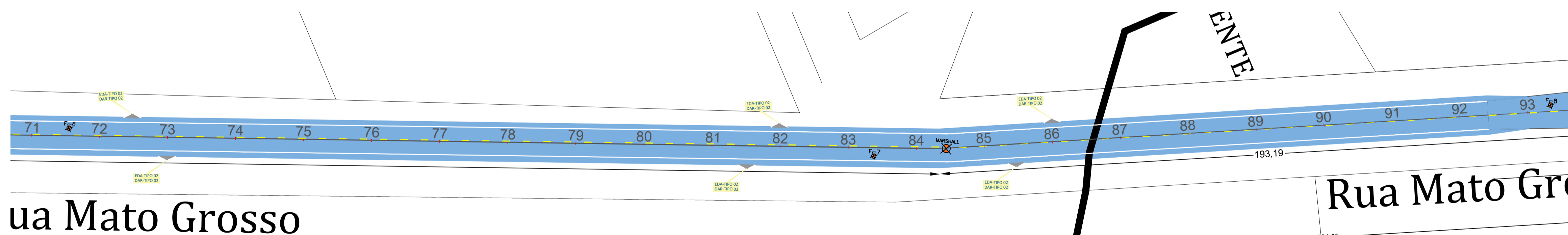
TRECHO SINALIZAÇÃO - ESTACA 0 - 29  
ESCALA 1:750



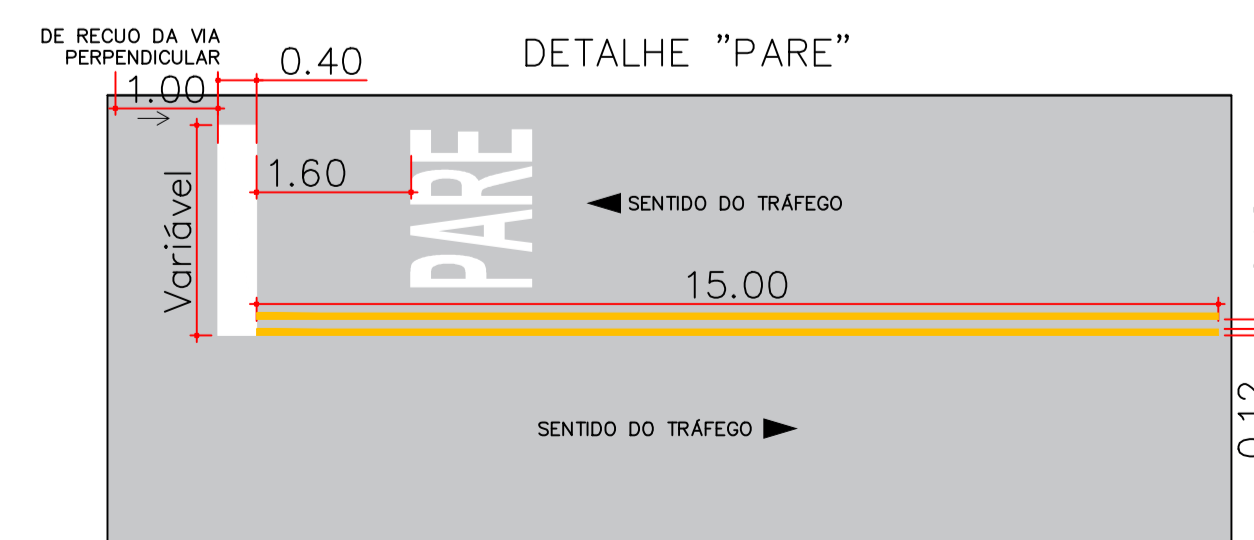
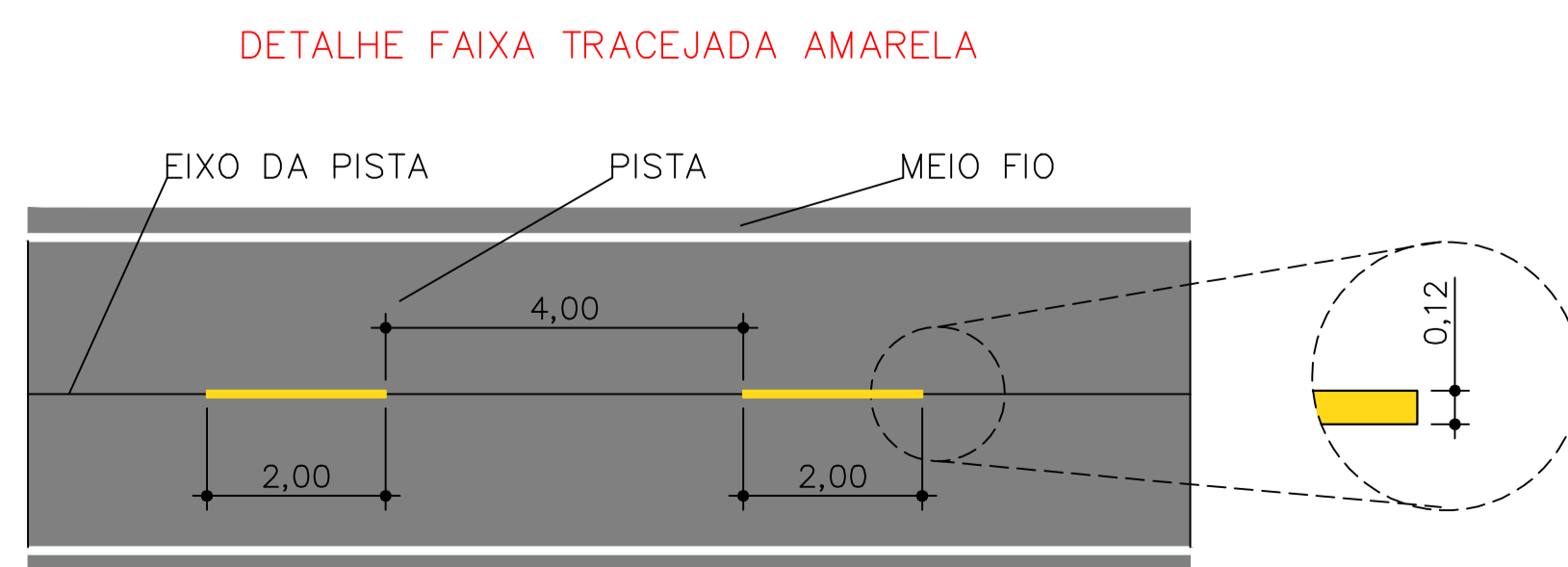
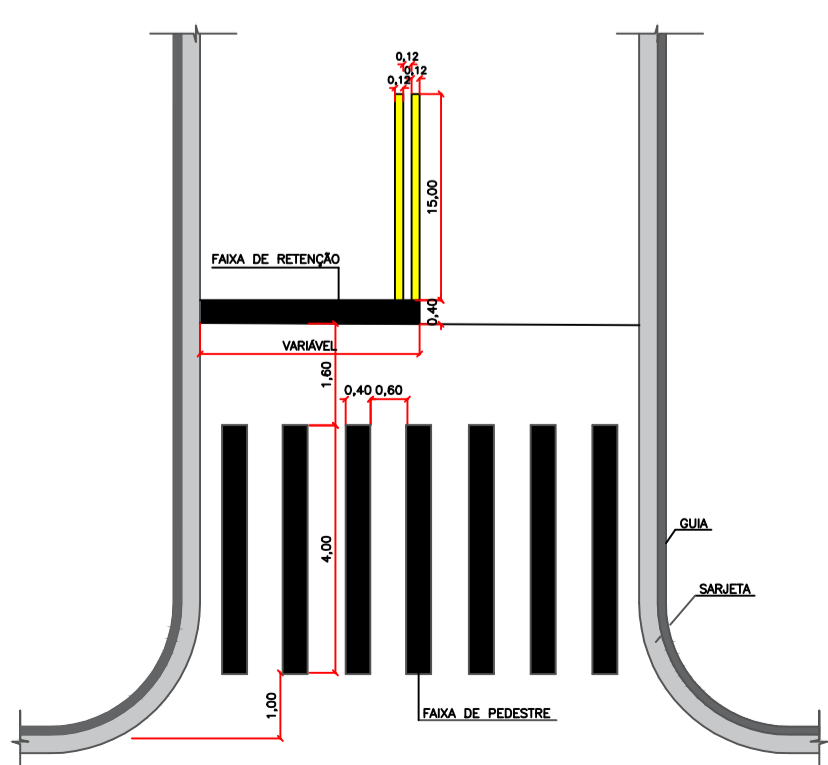
TRECHO SINALIZAÇÃO - ESTACA 29 - 49  
ESCALA 1:750



TRECHO SINALIZAÇÃO - ESTACA 49 - 71  
ESCALA 1:750



TRECHO SINALIZAÇÃO - ESTACA 71 - 93  
ESCALA 1:750



**LEGENDA**

**CADASTRO**

- Alinhamento Predial
- Cerca
- Muro
- Árvore
- Poste
- Rampa PNE
- Calçada existente
- Fossa Sápica
- Luminária tipo pétala 150W substituição

**PAVIMENTAÇÃO**

- Recape CBUQ - 3,00 CM
- Via Não Pavimentada
- TAPA BURACO - 1,00 x 1,00 M
- TAPA BURACO - 2,00 x 2,00 M
- Bordo de Projeto
- Melo-flo c/ sarjeta
- Melo-flo guia
- Calçada
- Grama
- Inclinação Greide
- Via Pavimentada
- Tentô
- DRENO PROFUNDO
- RECICLAGEM
- Bordo de Projeto
- Eixo - Estacas (20m x 20m)
- Curvas de Nível - 1m x 1m
- Marca referencial
- Sondagem
- Sentido escoamento superficial

**DRENAGEM**

- Rede Drenagem - tubo  $\phi$  0,6 m
- Rede Drenagem - tubo  $\phi$  0,8 m
- Rede Drenagem - tubo  $\phi$  1,0 m
- Tubo de ligação - tubo  $\phi$  0,4 m
- Rede de Drenagem Existente
- Limites bacia hidrográfica
- Entrada D'água / Descida D'água
- Boca de lobo simples - BLS
- Boca de lobo dupla - BLD
- Boca de lobo tripla - BLT
- Sentido escoamento rede
- Poço de Visita
- Boca de buéiro
- Disipador

APROVAÇÃO:



PREFEITURA MUNICIPAL DE NAVIRAÍ

OBRA: INFRAESTRUTURA URBANA - RESTAURAÇÃO FUNCIONAL DO PAVIMENTO E SUBSTITUIÇÃO DO SISTEMA DE ILUMINAÇÃO PÚBLICA NA AVENIDA MATO GROSSO

LOCAL: AV. MATO GROSSO, MUNICÍPIO DE NAVIRAÍ-MS

RESPONSÁVEL TÉCNICO PROJETO: FÁBIO MARQUES RIBEIRO  
RESPONSÁVEL TÉCNICO EXECUÇÃO: RHAIZA REJANE NEME DE MATOS

TÍTULO: SINALIZAÇÃO- AV. MATO GROSSO-ESTACA: 0,00 - 91

ESCALA: INDICADA  
DATA: JULHO/2022  
CONVÊNIO:  
COORDENADAS: 23° 04'23.6"S 54°12'11.1"O