



LEGENDA

CADASTRO

- Alinhamento Predial
- Cerca
- Faixa de domínio
- Árvore
- Poste
- Boca de lobo - existente
- Poço de Visita - existente
- Rampa PNE
- Calçada existente
- Fassa Séptica
- PV Esgoto
- Meio-fio c/ sarjeta existente
- Foto local

PAVIMENTAÇÃO

- Pavimento Existente
- Via sem Pavimento
- Remoção de Piso Intertravado

SERVIÇOS A EXECUTAR PAVIMENTAÇÃO

- Bordo de Projeto
- Calçada
- Meio-fio guia
- Meio-fio c/ sarjeta
- Tento
- Inclinação Greide
- Bordo de Projeto
- Eixo - Estacas (20m x 20m)
- Curvas de Nível - 1m x 1m
- Marco referencial
- Sondagem
- Sentido escoamento superficial

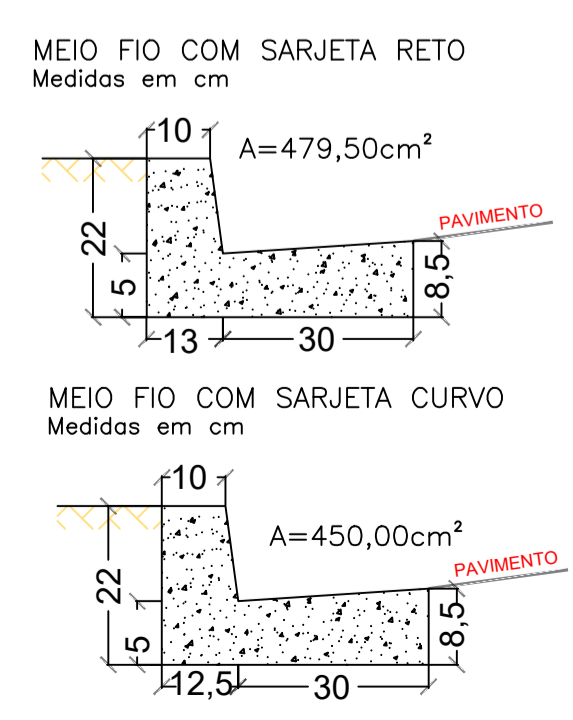
SERVIÇOS A EXECUTAR DRENAGEM

- Rede Drenagem - tubo Ø 1,0 m
- Tubo de ligação - tubo Ø 0,4 m
- Rede Drenagem - tubo Ø 0,6 m
- Rede de Drenagem Existente
- Limites área de contribuição
- Limite bacia de contribuição
- Boca de bueiro
- Dissipador
- Sentido escoamento rede
- Boca de lobo dupla - à executar
- Boca de lobo dupla - à executar
- Poço de Visita - à executar

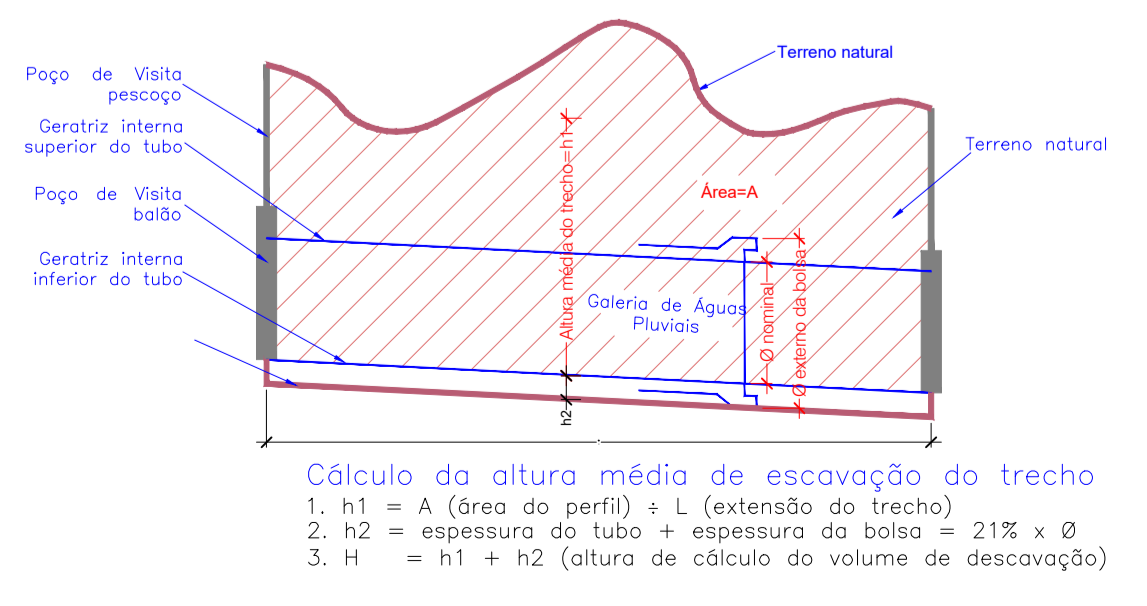
APROVAÇÃO:



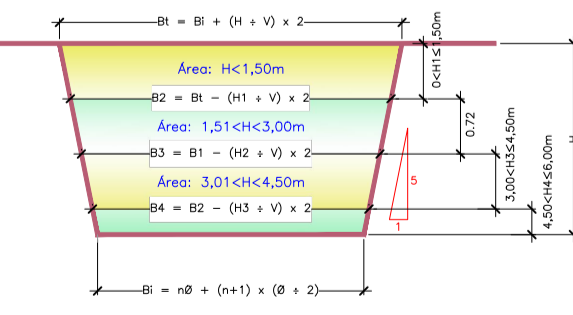
MAPA GERAL
ESCALA 1:10000



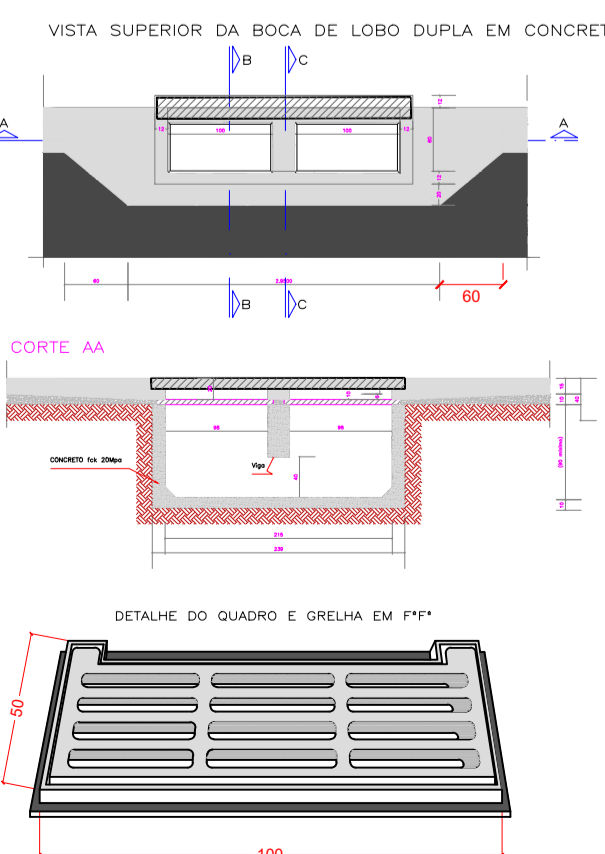
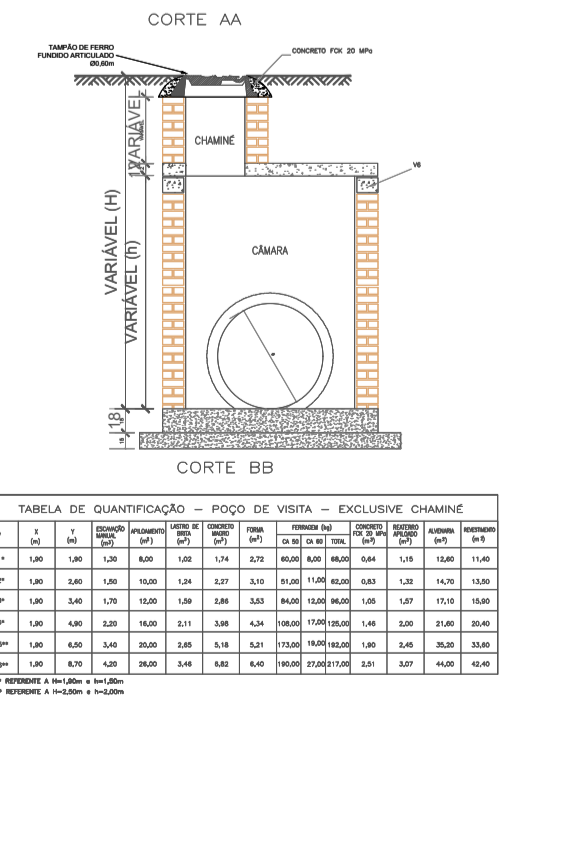
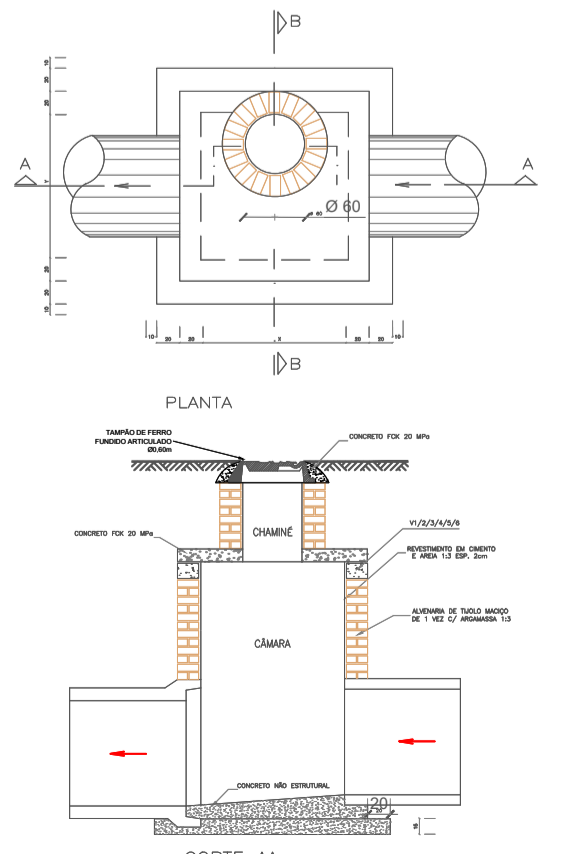
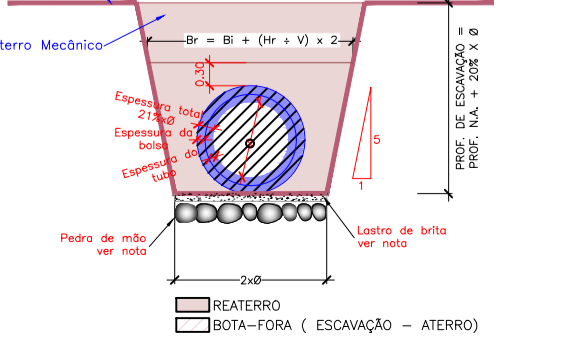
CROQUIS DE PROCEDIMENTO DE CÁLCULO DE TERRAPLENAGEM PARA GALERIAS TUBULARES
ESCALA: 1:75
PERFIL LONGITUDINAL



SEÇÃO TRANSVERSAL - ESCAVAÇÃO



SEÇÃO TRANSVERSAL - REATERRO E BOTA-FORA



PREFEITURA MUNICIPAL DE NAVIRAÍ

OBRA: INFRAESTRUTURA URBANA- DRENAGEM DE AGUAS PLUVIAS PARA ATENDER A REGIÃO DA VILA JOÃO DE BARRO NO MUNICÍPIO DE NAVIRAÍ.

LOCAL: NAVIRAÍ/MS EXTENSÃO DA REDE: 100,50m

RESPONSÁVEL TÉCNICO P/ PROJETO: FÁBIO MARQUES RIBEIRO CREA nº 15.276/MS

PREFEITA: RHAIZA REJANE NEME DE MATOS CNPJ: 03.155.934/0001-90

TÍTULO: MAPA GERAL, LOCALIZAÇÃO E DETALHAMENTOS. FOLHA: 1/2

ESCALA: INDICADA DATA: OUTUBRO/2022 CONVÊNIO: COORDENADAS: 23°04'33.8"S 54°12'41.1"O